

AJKA VÁROS

TELEPÜLÉSRENDEZÉSI ESZKÖZEINEK MÓDOSÍTÁSA
TÁRGYALÁSOS ELJÁRÁS

PARTNERSÉGI VÉLEMÉNYEZÉSI ANYAG

VÁROS-TEAMPANNON KFT. - 2021

TERVEZŐI NYILATKOZAT

Ajka város településrendezési eszközeinek módosítása az épített környezet alakításáról és védelméről szóló 1997. évi LXXVIII. törvény alapján és a településfejlesztési koncepcióról, az integrált településfejlesztési stratégiáról és a településrendezési eszközökről, valamint egyes településrendezési sajátos jogintézményekről szóló 314/2012. (XI.8.) Kormányrendelet 45. § (2) bekezdése szerint, az országos településrendezési és építési követelményekről szóló 253/1997. (XII. 20.) Kormányrendelet 2012. augusztus 6-án hatályos településrendezési tartalmi követelményeinek, jelmagyarázatának figyelembevételével készült.

Budapest, 2021. szeptember



Koszorú Lajos
vezető településrendező tervező

TT/1É 01-1346

AJKA VÁROS TELEPÜLÉSRENDEZÉSI ESZKÖZEINEK MÓDOSÍTÁSA
TÁRGYALÁSOS ELJÁRÁS
VÉLEMÉNYEZÉSI ANYAG



MEGRENDELŐ: Ajka Város Önkormányzata
8400 Ajka, Szabadság tér 12.

A MEGRENDELŐ KÉPVISELŐJE: Schwartz Béla Polgármester
Hornyák Attila Települési főépítész

GENERÁLTERVEZŐ: Város-Teampannon Kft.
1053 Budapest, Veres Pálné u. 7.

Képviselője: Koszorú Lajos Ügyvezető

TERVEZŐK:

Handwritten signature of Koszorú Lajos in blue ink.

Koszorú Lajos Vezető településtervező Város-Teampannon Kft.
Okl. építészmérnök (TT/1É 01-1346)

Handwritten signature of Tábori Attila in blue ink.

Tábori Attila Településtervező Város-Teampannon Kft.
Területrendezési tervező
Okl. körny. gazd. agrármérnök (TR 01-0402)

Handwritten signature of Könyves Anett in blue ink.

Könyves Anett Településtervező Város-Teampannon Kft.
Okleveles településmérnök

I. BEVEZETÉS

Ajka Város Önkormányzatának Képviselő-testülete döntött a 1541 és 1542 hrsz-ú telkek kiemelt fejlesztési területté nyilvánításáról, valamint a telkeket érintő, a Máltai Szeretetszolgálat Egyesülete által használt épület bővítéséhez kapcsolódó településrendezési eszközök tárgyalásos eljárásban történő módosításáról.

Az épített környezet alakításáról és védelméről szóló 1997. évi LXXVIII. törvény átmeneti rendelkezések 6o. § (10) bekezdése alapján a 314/2012. (XI. 8.) Kormányrendelet (továbbiakban: TFR) rendelkezéseit kell alkalmazni az egyeztetés és elfogadás eljárása során, mely alapján az TFR 32. § (6) bekezdése szerint **tárgyalásos eljárásban** történik a településterv készítése. A módosítások településszerkezeti tervet és szabályozási tervet is érintenek.

Ajka város hatályos településrendezési eszközei a következők:

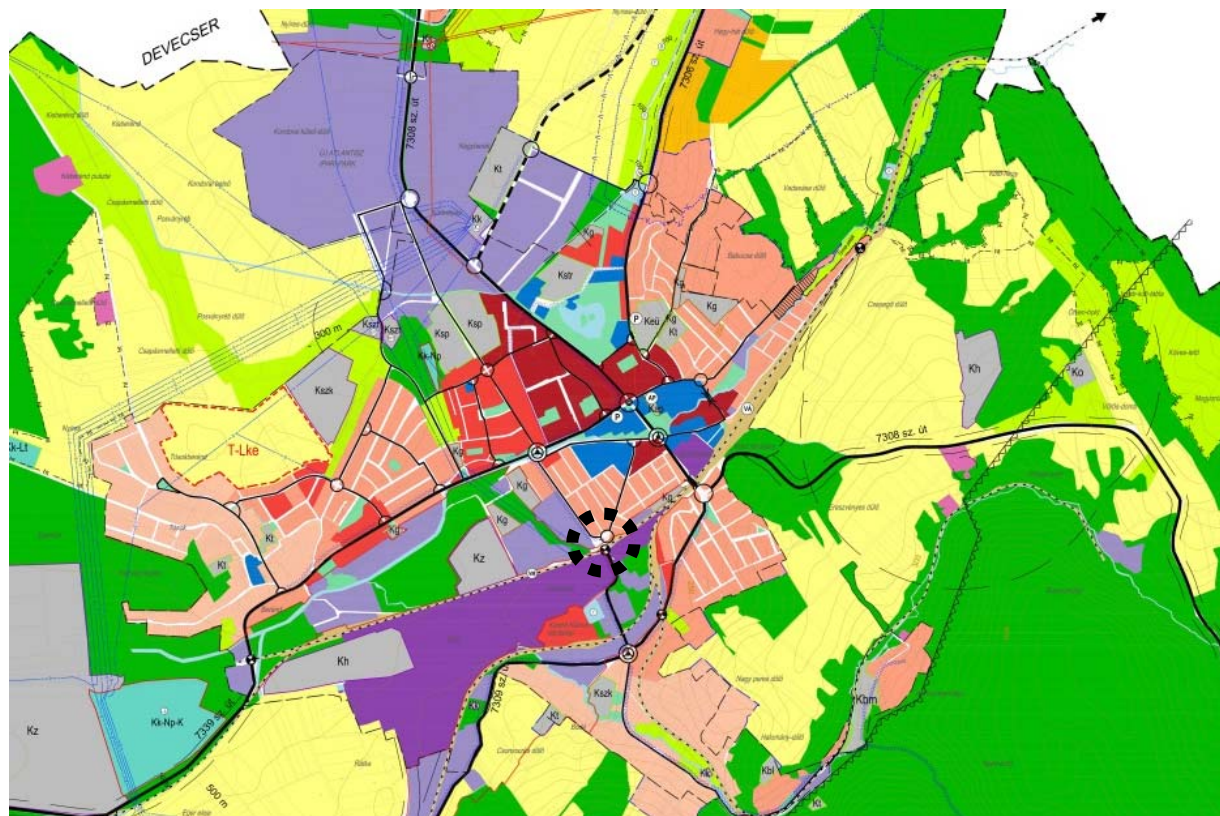
- 202/2000. (XI. 29.) Képviselő-testületi határozat a településszerkezeti tervről;
- 11/2001. (VII. 02.) önkormányzati rendelet a helyi építési szabályzatról.

A TFR rendelet átmeneti rendelkezései alapján az Önkormányzat a településrendezési eszközeit az Országos Településrendezési és Építési Követelményekről szóló 253/1997. (XII. 20.) Kormányrendelet 2012. augusztus 6-án hatályos településrendezési követelményeinek és jelmagyarázatának figyelembevételével kívánja módosítani.

Jelen dokumentum tartalmazza a módosítási javaslatot (jóváhagyandó munkarészek), valamint azok alátámasztását (alátámasztó javaslat).

Ez a terv a Város-Teampannon Kft. szellemi tulajdonát képezi. Védelméről a 1999. évi LXXVI. törvény rendelkezik. Az állami alapadatok a Lechner Nonprofit Kft. 1510 sorszámu (2020.06.23.) adatszolgáltatása.

Tervezési területek bemutatása a hatályos szerkezeti terven



Módosítással érintett terület

II. JÓVÁHAGYANDÓ MUNKARÉSZEK

II.1 TELEPÜLÉSSZERKEZETI TERV MÓDOSÍTÁSA

...../2020. (.....) Kt. határozat

Ajka Város Képviselő-testülete a 202/2000. (XI.29.) Kt. határozattal jóváhagyott Településszerkezeti Tervet a következőképpen módosítja:

1. A 202/2000. (XI.29.) Kt. határozattal jóváhagyott Településszerkezeti Terv az 1. mellékletben jelölt tervezési területek tartalmával módosul.
2. Az 1. pont szerinti településszerkezeti terv módosításához kapcsolódó településszerkezeti tervi leírást a 2. melléklet tartalmazza.

Felelős: polgármester


Határidő: azonnal, továbbításra 15 nap

K.m.f.

.....
Schwartz Béla s.k.
polgármester

.....
Dr. Jáger László s.k.
jegyző

Ajka Város Képviselő-testülete/2020. (.....) Kt. határozatának 1. melléklete:
(Településszerkezeti terv kivágat + jelmagyarázat)

TERVEZÉSI TERÜLET: 

1.1 Magyar Máltai Szeretetszolgálat Egyesület épületének bővítése a Gyár utca – Rákóczi utca csomópontban



JELMAGYARÁZAT

TERÜLETFELHASZNÁLÁS RENDSZERE

BEÉPÍTÉSRE SZÁNT TERÜLET

max.szín/terület-sűrűség

3,0	NAGYVÁROSOS LAKÓTERÜLET
1,5	KISVÁROSOS LAKÓTERÜLET
0,6	KERTVÁROSOS LAKÓTERÜLET
0,5	FALUSIAS LAKÓTERÜLET
2,4	TELEPÜLÉSKÖZPONT VEGYES TERÜLET
2,4	KÖZPONTI VEGYES TERÜLET
1,0	KERESKEDELMI SZOLGÁLTATÓ GAZDASÁGI TERÜLET
1,0	IPARI GAZDASÁGI TERÜLET
1,0	MEZŐGAZDASÁGI ÜZEMI GAZDASÁGI TERÜLET
0,3	ÜDÜLŐHÁZAS ÜDÜLŐTERÜLET
0,2	HÉTVÉGHAZAS ÜDÜLŐTERÜLET
	KÜLÖNLEGES TERÜLETEK
Kstr	STRAND (0,5)
Kt	TEMETŐ TERÜLET (0,1)
Ksp	SPORT TERÜLET (0,5)
Keü	KÓRHÁZ (2,0)
Kszk	SZABADIDŐKÖZPONT (0,1)
Ko	OKTATÁSI CÉLÚ TERÜLET (0,2)
Ke	ERDEI ISKOLA
Kbm	BÁNYAMÚZEUM
Kap	AUTÓBUSZPÁLYAUDVAR
Kg	SORGARÁZS (0,5)
Kh	HULLADÉKLERAKÓ TERÜLET (0,1)
Kszf	SZENNYVÍZTISZÍTÓ TELEP
Kz	ZAGYTÁROZÓ (0,1)
Kk	KÖZMŰTERÜLET (0,5)

TÁVLATI FEJLESZTÉSI TERÜLETEK

T-Lke	KERTVÁROSOS LAKÓTERÜLET FEJLESZTÉS
T-Gksz	GAZDASÁGI TERÜLET FEJLESZTÉS

BEÉPÍTÉSRE NEM SZÁNT TERÜLET

	KÖZLEKEDÉSI TERÜLET - FŐÚT-GYŰJTŐÚT
	VASÚTERÜLET
	ZÖLDTERÜLET
	ERDŐTERÜLET
	ÁLTALÁNOS MEZŐGAZDASÁGI TERÜLET
	KORLÁTOZOTT HASZNÁLATÚ MEZŐGAZDASÁGI TERÜLET
	KORLÁTOZOTT HASZNÁLATÚ MEZŐGAZDASÁGI TERÜLET - SZÉLERŐMŰVEL
	KERTES MEZŐGAZDASÁGI TERÜLET
	VÍZGAZDÁLKODÁSI TERÜLETEK: VÍZMŰ, VÍZFOLYÁS, TÓ
Kb-Np	KÜLÖNLEGES TERÜLET - NAPELEMPARK
Kk-Lf	KÜLÖNLEGES TERÜLET - LOVASTURIZMUS
Kk-Szp	KÜLÖNLEGES TERÜLET - SZABADIDŐPARK

EGYÉB TERÜLETSZERKEZETI ELEMÉK

	KÖZIGAZGATÁSI HATÁR
	BELTERÜLETI HATÁR
	TERVEZETT BELTERÜLETI HATÁR
	VÉDŐTERÜLET, VÉDŐSÁV
	ZAGYTÁROZÓ PUFFERZÓNA
	ALÁBÁNYÁSZOTT TERÜLET HATÁRA
	ORSZÁGOS JELENTŐSÉGŰ TERMÉSZETVÉDELMI TERÜLET HATÁRA
	NATURA 2000 ÉLŐHELYVÉDELMI TERÜLET HATÁRA
	HELYI JEL. TERMÉSZETVÉDELMI TERÜLET HATÁRA
	VÍZMINŐSÉG VÉDELMI TERÜLET HATÁRA
	ORSZÁGOS ÖKOLÓGIAI HÁLÓZAT - ÖKOLÓGIAI FOLYÓSÓ
	TERVEZETT AUTÓPÁLYA ELKERÜLŐ SZAKASZA
	ORSZÁGOS FŐÚT
	ORSZÁGOS MELLÉKÚT, TELEPÜLÉSI FŐÚT
	HELYI GYŰJTŐÚT
	AUTÓPÁLYA CSOMÓPONT
	FONTOSABB SZINTBENI KÖZÚTI CSOMÓPONT
	KÜLÖNSZINTŰ KÖZÚTI CSOMÓPONT
	KÖRFORGALMU SZINTBENI KÖZÚTI CSOMÓPONT
	JELZŐLÁMPÁS SZINTBENI KÖZÚTI CSOMÓPONT
	SZINTBENI KÖZÚTI-VASÚTI ÁTKELŐ
	HÍD
	VASÚTVONAL
	KERÉKPÁRÚT
	JELENTŐS KÖZHASZNÁLATÚ PARKOLÓHELY
	AUTÓBUSZPÁLYAUDVAR
	VASÚTÁLLOMÁS, VASÚTI MEGÁLLÓ
	HIDRÓGEOLÓGIA A-VÉDŐIDOM
	HIDRÓGEOLÓGIA B-VÉDŐIDOM
	VÍZMŰ
	SZERKEZETILEG JELENTŐS TÁVVEZETÉK NAGYNYOMÁSÚ GÁZVEZETÉK
	TRANSZFORMÁTOR ALÁLLOMÁS
	SZENNYVÍZTISZÍTÓ TELEP
	VILLAMOS ERŐMŰ

Ajka Város Képviselő-testület/2021. (.....) Kt. határozatának 2. melléklete:

2.1 1.1. Magyar Máltai Szeretetszolgálat Egyesület épületének bővítése a Gyár utca – Rákóczi utca csomópontban

Területfelhasználásváltozás és új beépítésre szánt terület kijelölés történik. Kereskedelmi szolgáltató terület és közlekedési terület településközpont vegyes területfelhasználásba, valamint közlekedési terület zöldterületre kerül átsorolásra.

II.2. HELYI ÉPÍTÉSI SZABÁLYZAT ÉS SZABÁLYOZÁSI TERV MÓDOSÍTÁSA

Ajka Város Önkormányzat Képviselő-testületének/2020. (.....) sz. rendelete a helyi építési szabályzatról szóló 11/2001. (VII.02.) rendelet módosításáról

Ajka Város Önkormányzat Képviselő-testülete az épített környezet alakításáról és védelméről szóló 1997. évi LXXVIII. törvény 62. § (6) bekezdés 6. pontjában kapott felhatalmazás alapján, az Alaptörvény 32. cikk (1) bekezdés a) pontjában, a Magyarország helyi önkormányzatairól szóló 2011. évi CLXXXIX. törvény 13. § (1) bekezdés 1. pontjában és az épített környezet alakításáról és védelméről szóló 1997. évi LXXVIII. törvény 6. § (1) bekezdésében meghatározott feladatkörében eljárva, a településfejlesztési koncepcióról, az integrált településfejlesztési stratégiáról és a településrendezési eszközökről, valamint egyes településrendezési sajátos jogintézményekről szóló 314/2012. (XI. 8.) Korm. rendelet 42. § (4) bekezdésében biztosított jogkörében eljáró Veszprém Megyei Kormányhivatal Állami Főépítészeti Iroda, Budapest Főváros Kormányhivatala Országos Közúti és Hajózási Hatósági Főosztály Gyorsforgalmi Úti Osztály, Veszprém Megyei Kormányhivatal Hatósági Főosztály Bányászati Osztály, Veszprém Megyei Kormányhivatal Környezetvédelmi, Természetvédelmi és Hulladékgazdálkodási Főosztály, Budapest Főváros Kormányhivatala Népegészségügyi Főosztály, Balaton-felvidéki Nemzeti Park Igazgatóság, Veszprém Megyei Kormányhivatal Agrárügyi Főosztály Erdészeti Osztály, Veszprém Megyei Kormányhivatal Építésügyi és Örökségvédelmi Főosztály, Veszprém Megyei Kormányhivatal Közlekedési és Műszaki Engedélyezési Főosztály Útügyi Osztály, Veszprém Megyei Kormányhivatal Földhivatali Főosztály Földhivatali Koordinációs Osztály, Fejér Megyei Katasztrófavédelmi Igazgatóság, Veszprém Megyei Katasztrófavédelmi Igazgatóság, Országos Vízügyi Főigazgatóság, Közép-dunántúli Vízügyi Igazgatóság, Innovációs és Technológiai Minisztérium Közlekedési Hatóság Útügyi és Hajózási Hivatal, Innovációs és Technológiai Minisztérium Közlekedési Hatóság Légügyi Hivatal, Honvédelmi Minisztérium, Hatósági Főosztály, Veszprém Megyei Kormányhivatal, Népegészségügyi Főosztály, Közegészségügyi és Járványügyi Osztály, Veszprém Megyei Rendőr-főkapitányság Rendészeti Igazgatóság, Nemzeti Média- és Hírközlési Hatóság, Veszprém Megyei Önkormányzat, valamint az Ajkai Városszépítő Egyesület, Civil Szervezetek Szövetsége, Járműipari Klaszter, Kristályvölgy Egyesület, Római Katolikus Egyházközség véleményének kikérésével a partnerségi egyeztetés szabályainak megfelelően a következőket rendeli el:

1. § (1) **Ajka Város Önkormányzat Képviselő-testületének helyi építési szabályzatáról szóló 11/2001. (VII. 02.) sz. rendelet (továbbiakban: R) R. 1. melléklet** Ajka Belterületi Szabályozási terve az 1.1 mellékletén jelölt tervezési terület normatartalmával módosul.

ZÁRÓRENDELKEZÉS

2. § Jelen rendelet az elfogadást követő napon lép hatályba.

Kihirdetés napja: 2020.....

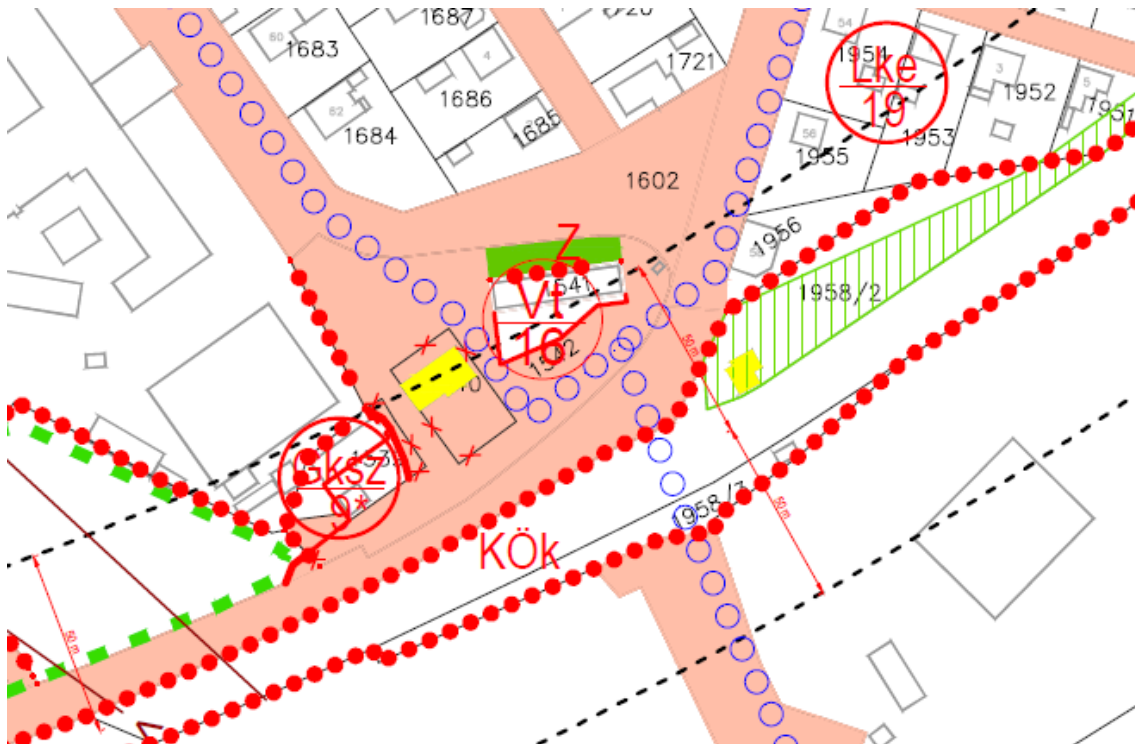
.....
Schwartz Béla s.k.
polgármester

.....
Dr. Jáger László s.k.
jegyző

1. melléklet a/2021. (...) önkormányzati rendelethez:

■ ■ ■ TERVEZÉSI TERÜLET HATÁRA

1.1. Magyar Máltai Szeretetszolgálat Egyesület épületének bővítése a Gyár utca – Rákóczi utca csomópontban



Belterületi szabályozási terv jelmagyarázata

SZABÁLYOZÁSI TERV JELMAGYARÁZATA

	SZABÁLYOZÁSI VONAL
	IRÁNYADÓ SZABÁLYOZÁSI VONAL
	ÉPÍTÉSI ÖVEZET, ÖVEZET HATÁRA
	ÉRVÉNYES SZABÁLYOZÁSI TERV HATÁRA - KÜLÖN TERVLAP
	KÉSZÍTENDŐ SZABÁLYOZÁSI TERV HATÁRA
	ÉPÍTÉSI HELY ÉS HATÁRA
	MEGTARTANDÓ FA, FASOR
	KÖTELEZŐ FÁSÍTÁS
	BE NEM ÉPÍTHETŐ TELEKTERÜLET
	A TERVLAPON SZABÁLYOZOTT TERÜLET HATÁRA (MEGLÉVŐ TERVEZETT BELTERÜLET)
	BEÜLTETÉSI KÖTELEZETTSÉGGEL TERHELTE TERÜLET HATÁRA
	SZABÁLYOZÁSI SZÉLESSÉG
	KÖTELEZŐ ELŐKERT HATÁRA
	MEGSZÜNTETŐ JEL

Lke	0	30	építési övezet jele	beépítési mód	megengedett legnagyobb beépítettség mértéke (%)
	4.5	800	az épület megengedett legkisebb-legrnagyobb építménymagassága (m)		minimális telekterület méret (m ²)

TERÜLETFELHASZNÁLÁSI EGYSÉGEK

BEÉPÍTÉSRE SZÁNT TERÜLETEK

Ln	NAGYVÁROSIAS LAKÓTERÜLET
Lk	KISVÁROSIAS LAKÓTERÜLET
Lke	KERTVÁROSIAS LAKÓTERÜLET
Lf	FALUSIAS LAKÓTERÜLET
Vt	TELEPÜLÉSKÖZPONT VEGYES TERÜLET
Gksz	KERESKEDELMI, SZOLGÁLTATÓ GAZDASÁGI TERÜLET
Gip	IPARI GAZDASÁGI TERÜLET
Üh	HÉTVÉGIAHÁZAS ÜDÜLŐTERÜLET
K	KÜLÖNLEGES TERÜLET
Ksp	SPORTTERÜLET
Kt	TEMETŐ
Kstr	STRAND
Keü	KÓRHÁZ
Kszt	SZENNYVÍZTISZTÍTÓ TELEP

K	KÜLÖNLEGES TERÜLET
Kz	ZAGYTÁROZÓ
Kg	GARÁZSTELEP
Kv	VÁSÁRTÉR
Kbm	BÁNYÁSZATI MÚZEUM
Kszk	SZABADIDŐKÖZPONT
Kh	HULLADÉKLERAKÓ
Kbl	BEMUTATÓ ÉS LÁTOGATÓKÖZPONT
Kap	AUTÓBUSZPÁLYAUDVAR
BEÉPÍTÉSRE NEM SZÁNT TERÜLETEK	
Z	KÖZCÉLÚ ZÖLDFELÜLET, KÖZKERT
Zkp	KÖZPARK
Ev, Ee	ERDŐTERÜLET (VÉDELMI, TURISZTIKAI)
Mko	KORLÁTOZOTT HASZNÁLATÚ MEZŐGAZDASÁGI TERÜLET
V	VÍZGAZDÁLKODÁSI TERÜLET
	KÖZLEKEDÉSI TERÜLET - KÖZÚTI
KÖk	KÖZLEKEDÉSI TERÜLET - VASÚTI
K	KÖZMŰTERÜLET
	VÉDŐTÁVOLTSÁG
	HELYI JELENTŐSÉGŰ TERMÉSZETVÉDELMI TERÜLET HATÁRA
	ZAGYTÁROZÓK ÉS SZENNYEZŐ ÜZEMEK VÉDŐTERÜLETE
	BÁNYÁSZATTAL ÉRINTETT TERÜLET HATÁRA
	RÉGÉSZETI TERÜLET (LELŐHELY) HATÁRA
P	PARKOLÓJEL, PARKOLÓHELY ÉS FÉRŐHELYSZÁM
	KÖZCÉLÚ SZOBOR ELHELYEZÉSÉRE KIJELELT TERÜLET
	JAVASOLT TELEKHATÁR
	JAVASOLT MEGSZÜNTETŐ JEL
Kk-Np	KÜLÖNLEGES TERÜLET - NAPELEMPARK
○○○○	KERÉKPÁRÚT
	TELEK BE NEM ÉPÍTHETŐ RÉSZE
	HIRDOGEOLOGIAI VÉDŐIDOM TERÜLETE

III. MEGALAPOZÓ VIZSGÁLAT ÉS ALÁTÁMASZTÓ JAVASLAT

III.1. MÓDOSÍTÁSOK TELEPÜLÉSRENDEZÉSI ÖSSZEFÜGGÉSEI

1.	MÁLTAI SZERETETSZOLGÁLAT EGYESÜLET ÉPÜLETÉNEK BŐVÍTÉSE A GYÁR UTCA – RÁKÓCZI UTCA CSOMÓPONTBAN
----	--



Légifotó kivágat a módosítással érintett területről

HELYSZÍN:

A tervezési terület a Gyár út, Gyártelepi út és a Rákóczi Ferenc u. csomópontjánál található.

TERVEZÉSI TERÜLET:

1541, 1542 HRSZ.

TERVEZÉSI FELADAT:

A tervezett épületbővítés megvalósíthatóságához szükséges övezeti és építési övezeti módosítás.

VIZSGÁLAT ÉS JAVASLAT:

A Magyar Máltai Szeretetszolgálat Egyesület a 1541 hrsz-ú telken lévő épületben működik (úszótelek), amely a rászorulóknak az ellátásának javítása érdekében az épület bővítését tervezi. A fejlesztésre pályázati forrás rendelkezésre áll. A meglévő épület bővítése csak a 1542 hrsz-ú tömbtelek igénybevételével történhet. A hatályos településrendezési eszközök szerint a tömbtelek közötti közlekedési területbe, az épület telke Gksz-9* építési övezetbe sorolt. A módosítás során figyelemmel kell lenni, a tömbtelken kialakított parkolókra és meglévő gyalogos felületekre.

A tervezési területen hatályos építési övezet paraméterei:

AZ ÉPÍTÉSI TELEK						
övezeti jele	Beépítés módja	legnagyobb beépítettség %	építmények legnagyobb építmény-magassága (m)	legkisebb területe m ²	max. szintter. mutató	minimális zöldfelületi aránya %
Gksz-9*	SZ	35	7,5	K	1,0	20

A 1542 hrsz-ú telek bővítéssel érintett területrésze, a 1541 hrsz-ú ingatlanon álló épület és a tőle délkeletre lévő parkoló közti jelenleg beépítetlen, zöldfelület. Az épülettől hozzávetőlegesen 20 méterre található a parkolóterület, mely az épület és a bővítési terület szintjétől magasabban helyezkedik el. A parkoló mellett egy szennyvízáttemelő került kialakításra, így az építési övezet módosításnál a közműépítmény helyét figyelembe kell venni.

A 1541 hrsz-ú ingatlan az ingatlan-nyilvántartás szerint 308 m², kivett üzlet megnevezésű terület, a meglévő épület 237,8 m² alapterületű, két külön üzletrészből áll. Az 1541 hrsz-ú ingatlan társasház tulajdon, a 1541/A/1 hrsz-ú Gyár u. 1. szám alatti ingatlan Ajka Város Önkormányzata tulajdona, melyben a Máltai Szeretetszolgálat Egyesület üzemel, a 1541/A/2 hrsz-ú Gyár u. 2. szám alatti ingatlan természetes személyek tulajdona. A 1542 hrsz-ú telek Ajka Város Önkormányzata tulajdona kivett közterület megnevezésű.



Helyszíni fotók

A beépítésre szánt terület bővítés a meglévő közműépítmény és a parkoló elhelyezkedésének figyelembevételével kerül meghatározásra, úgy hogy a javasolt beépíthetőség és zöldfelületi arány előírásokkal összhangban legyen a tervezett bővítés. Az üzletek hasznosítása, így a Máltai Szeretetszolgálat Egyesület működése a hatályos gazdasági területfelhasználás rendeltetéseibe kevésbé illeszkedik, ezért javasolt a vegyesterület kijelölése a tervezési területen. A helyi építési szabályzat 9. § (3) bekezdése tartalmazza a javasolt Vt-16 építési övezetet, melynek a paraméterei az alábbiak:

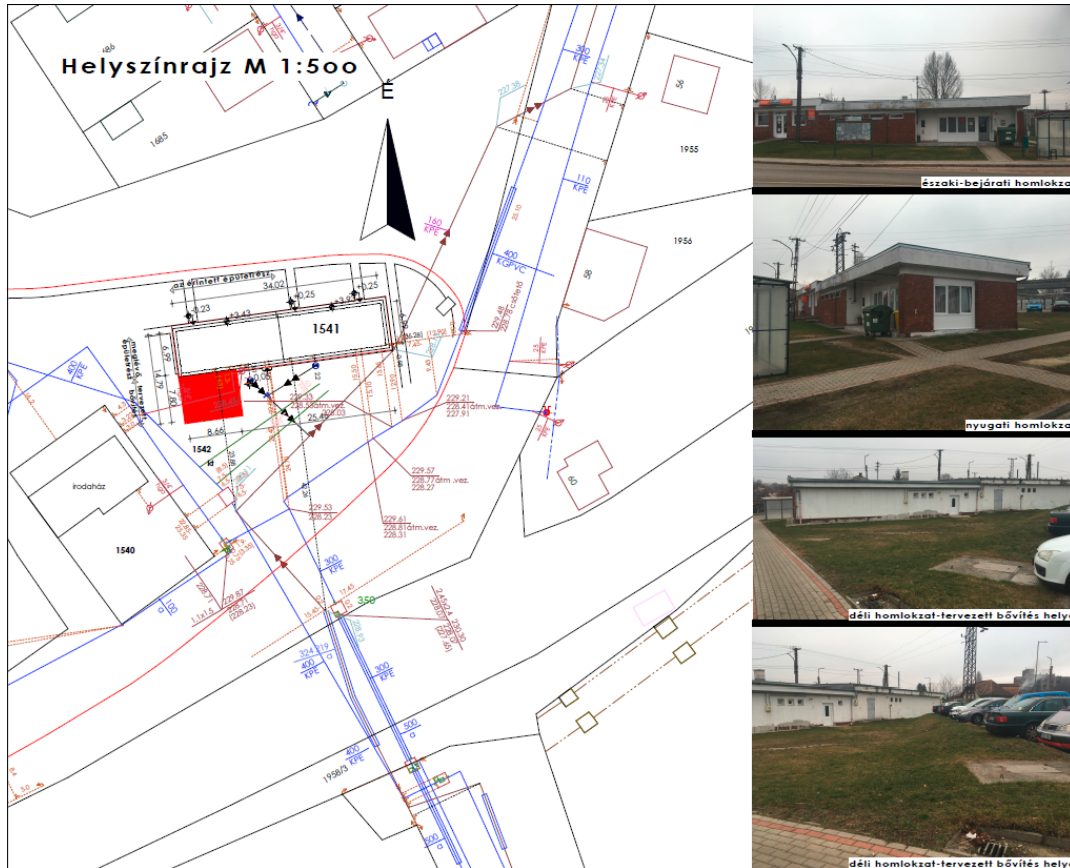
AZ ÉPÍTÉSI TELEK						
övezeti jele	Beépítés módja	legnagyobb beépítettsége %	építmények legnagyobb építmény-magassága (m)	legkisebb területe m ²	max. szintter. mutató	minimális zöldfelületi aránya %
Vt-16	SZ	60	6,0	K	1,0	10

A 1542 Hrsz-ú ingatlant érintően a 275 m² nagyságú terület kerül településközpont építési övezetbe átsorolásra. A javasolt építési övezetben a legkisebb kialakítható telek területe kialakult besorolású, amelyre a 3. § (7) bekezdése tartalmazza a vonatkozó előírást, mely szerint telekhatárrendezéssel megvalósítható a tervezett telekalakítás.

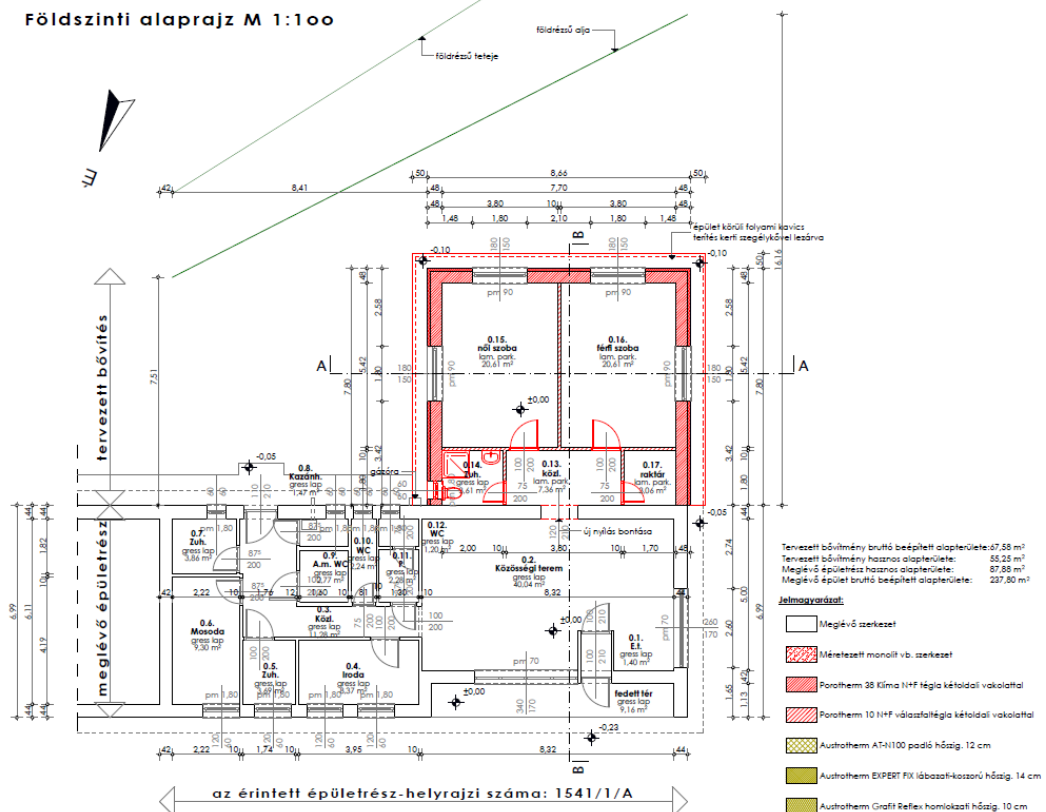
3. § /7/ Az építési telkek legkisebb területei esetében a "K"-val jelölt övezetekben a kialakult telkek – a nagyvárosias lakóterületek kivételével – tovább nem oszthatóak, de telekhatárrendezés lehetséges. Nagyvárosias lakóterületeken az egy helyrajzi számon lévő épületek úszótelke kizárólag az épületek közötti dilatációs hézag vonalában tovább osztható, amennyiben az épületek önálló közműcsatlakozással rendelkeznek.

A telekalakítást követő teleknagysághoz viszonyítva a tervezett bővítés hozzávetőlegesen 51 % lesz, ezért javasolt a 60 %-os beépíthetőség meghatározása a területre. A meglévő épület földszintes, lapostetős kialakítású, nem tervezett emeletráépítés, ezért a hatályos 7,5 m épületmagasság 6 méterre csökkentése javasolt.

Az új beépítésre szánt terület kijelöléshez kapcsolódóan a 1542 hrsz-ú kivett közterületen 290 m² nagyságú zöldterület kijelölése tervezett a 1541 és 1602 hrsz-ú ingatlanok közötti jelenleg zöldfelület területrészen. Az építési övezet határának változásával a 1542 hrsz-ú közterületen kijelölt kerékpárút szabályozási elem kis mértékben korrigálásra kerül.



Tervezett nappali melegedő bővítésének MUNKAKÖZI építési engedélyezési terve, helyszínrajz (Berény-terv Építésziroda Kft.)

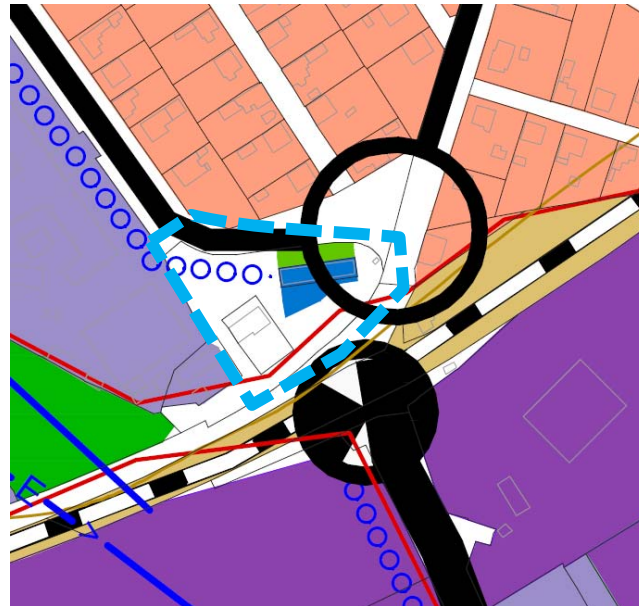


Tervezett nappali melegedő bővítésének MUNKAKÖZI építési engedélyezési terve, földszinti alaprajz (Berény-terv Építésziroda Kft.)

TELEPÜLÉSSZERKEZETI TERVI ÖSSZEFÜGGÉS: A **Településszerkezeti Terv módosul**, területfelhasználásváltozás és új beépítésre szánt terület kijelölés történik. 0,0308 ha kereskedelmi szolgáltató terület és 0,0275 ha közlekedési terület településközpont vegyes területfelhasználásba, valamint 0,029 ha közlekedési terület zöldterületre kerül átsorolásra.



Hatályos településszerkezeti terv kivágat



Javaslat a településszerkezeti terv módosítására

Étv. 7. § (3) bekezdés b) pontja szerint A (2) bekezdésben foglaltak érvényesülése - különösen a természet- és a környezetvédelem, az erdők és a felszíni és felszín alatti vizek védelme, az ár- és belvízvédelem, valamint a termőfölddel és a területekkel való takarékos bánás - érdekében az alábbi követelményeknek kell érvényt szerezni:

b) új beépítésre szánt terület kijelölésével egyidejűleg a település közigazgatási területének biológiai aktivitás értéke az átminősítés előtti aktivitás értékhez képest, az e törvény végrehajtására kiadott jogszabályokban meghatározottak szerint nem csökkenhet

a településtervek tartalmáról, elkészítésének és elfogadásának rendjéről, valamint egyes településrendezési sajátos jogintézményekről szóló 419/2021. (VII.15.) Korm. rendelet 18. § (1) bekezdése alapján „az egy hektár területet meghaladó új beépítésre szánt terület kijelölésével járó településterv készítése vagy módosítása során, az Étv. 7. § (3) bekezdés b) pontjában meghatározott követelmény teljesülése érdekében, az újonnan kijelölt beépítésre szánt területtel összefüggő biológiai aktivitásérték

- a) egyenleg fenntartását a rendezési terv alátámasztó munkarésében kell igazolni, és
- b) egyenleg fenntartásához szükséges zöldfelületi követelményeket a helyi építési szabályzatnak kell tartalmaznia.”

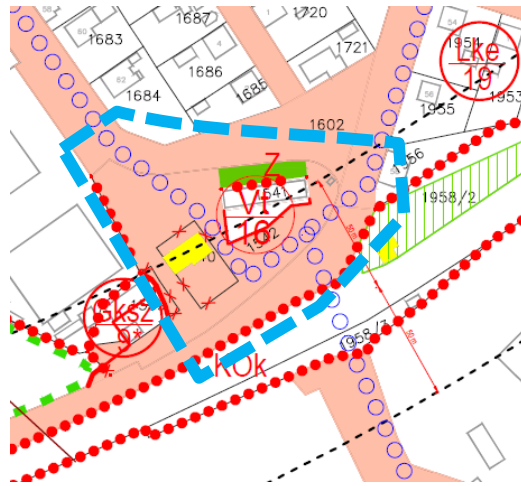
Mivel az új beépítésre szánt terület kijelölése nem haladja meg az 1 ha területet, ezért a biológiai aktivitásérték fenntartásának igazolása nem szükséges.

HÉSZ MÓDOSÍTÁSI IGÉNY: A HÉSZ **nem módosul**.

SZABÁLYOZÁSI TERVI ÉRINTETTSÉG: Ajka város belterületi szabályozási terve – Északi rész módosul.



Hatályos szabályozási terv kivágat



Javaslat a szabályozási terv módosítására

ALÁTÁMASZTÓ JAVASLAT

TÁJRENDEZÉS: A módosítás természeti szempontból védett területet, tájképvédelmi területet nem érint.

ZÖLDFELÜLETI RENDSZER: A zöldfelületi rendszert a tervezett módosítás nem érinti hátrányosan, az új zöldterület kijelölés, jelenleg zöldfelületként hasznosított területen kerül kijelölésre.

KÖZLEKEDÉSI JAVASLAT: A módosítás a közlekedési hálózatra hátrányos hatással nincsen. A terület megközelítése és parkolási lehetőségei a 1542 hrsz-ú ingatlanon keresztül továbbra is adottak. Pontos parkolászámítás az építési engedélyezés keretében kerül kidolgozásra. A zöldterület kijelölés az üzletekhez bevezető járdákat leszámítva jelenleg is zöldfelületként funkcionáló területen kerül kijelölésre, a közlekedési hálózatra nincs hatással a kijelölés.

KÖZMŰVESÍTÉS ÉS HÍRKÖZLÉS: Módosítás nem érinti.

KÖRNYEZETI HATÁSOK: Környezeti hatás nem jelentős.

Budapest Főváros Kormány Hivatala BP/2602/00133-10/2021 . ügyiratszámú előzetes levelében az alábbiakra hívta fel a figyelmet:

A kulturális örökség védelméről szóló 2001. évi LXIV. törvény 24. § (2) bekezdése alapján Ha régészeti feltárás nélkül régészeti emlék, lelet vagy annak tűnő tárgya kerül elő, a felfedező, a tevékenység felelős vezetője, az ingatlan tulajdonosa, az építető vagy a kivitelező köteles a) az általa folytatott tevékenységet azonnal abbahagyni, b) a jegyző útján a hatóságnak azt haladéktalanul bejelenteni e) a tevékenységet szüneteltetni, továbbá a helyszín és a lelet őrzéséről - a felelős őrzés szabályai szerint - a feltárással jogosult intézmény intézkedéséig gondoskodni.

III. 2. HATÁLYOS TERÜLETRENDEZÉSI TERVEKEL VALÓ ÖSSZHANG VIZSGÁLATA

Ajka területére az Magyarország és egyes kiemelt térségeinek területrendezési tervéről szóló 2018. évi CXXXIX. törvény (továbbiakban: MoTrT), a 9/2019. (VI. 14.) MVM rendelet (továbbiakban: MVM rendelet) és Veszprém megye területrendezési szabályzatáról, térségi szerkezeti tervéről és övezeteiről szóló 15/2019. (XII. 13.) önkormányzati rendeletet (továbbiakban: VTrt.) előírásait kell figyelembe venni. Az összhang igazolása a területrendezési tervek felépítését követi. Mivel a megyei területrendezési terv immár összhangban van a MoTrT-vel és az MVM rendelettel, így a területrendezési tervekkel való összhangot a megyei területrendezési terv térképi mellékleteinek felhasználásával igazoljuk.

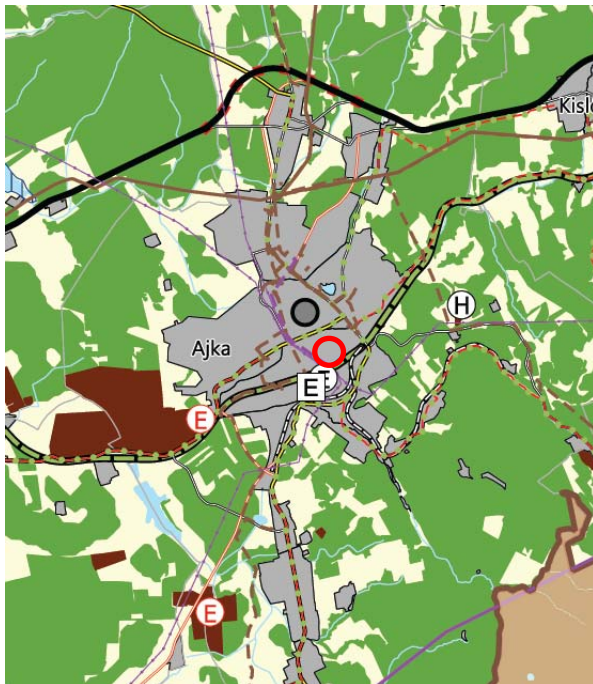
ÁLTALÁNOS ELŐÍRÁSOK

Új beépítésre szánt terület kijelölése során figyelembe kell venni a MoTrT 12. §-ának előírásait. Az új beépítésre szánt terület közvetlenül csatlakozik a meglévő települési területhez és nem okozza a beépítésre szánt területek összenövését.

Jogsabályi kötelezettség új beépítésre szánt terület kijelölésekor, a terület legalább 5%-ával egyenértékű zöldterület kijelölése. A módosítás esetén a javaslat szerint új beépítésre szánt területként 275 m² nagyságú településközpont vegyes terület kijelölése történik, mellyel szomszédosan a meglévő zöldfelület 290 m² zöldterületé átminősítésével a jogszabályban előírt növekmény biztosított.

Az érintett telkek nem részei a szőlőtermőhelyi kataszterének és az országos gyümölcs termőhely kataszternek. Összességében a településrendezési eszközök módosítása összhangban van 12. § szerinti előírásokkal.

Térségi területfelhasználás



Kivágat Veszprém Megye Területrendezési Tervéből, Szerkezeti Terv

„MoTrt. 11. § A kiemelt térségi, illetve megyei területfelhasználási kategóriák területén belül a települési területfelhasználási egységek kijelölése során:

d) a települési térség területén bármely települési területfelhasználási egység kijelölhető;”

A módosítások Veszprém Megye Területrendezési Terve – Szerkezeti Terve szerinti Települési térség területén tervezettek, így a MoTrt. 11. § d) pontjával összhangban van.

Műszaki infrastruktúra-hálózat, egyedi építmények

„MoTrt. 15. § (2) bekezdése alapján a településrendezési eszközökben

a) az országos és térségi műszaki infrastruktúra-hálózatok és a műszaki infrastruktúra egyedi építményeinek helyét a kiemelt térségi, illetve megyei területrendezési tervekben meghatározott térbeli rend figyelembevételével kell meghatározni,

b) az országos és térségi műszaki infrastruktúra-hálózatok nyomvonala a településrendezési eszközök egyeztetési eljárásban részt vevő, az egyeztetés tárgyát képező infrastruktúra elem vonatkozásában az adott egyeztetési szakterületet képviselő államigazgatási szerv hozzájárulása, és az egyéb érintett szakterületet képviselő államigazgatási szerv egyetértése esetén térhet el a kiemelt térségi, illetve megyei területrendezési tervek szerkezeti tervében megállapított nyomvonalváltozattól, azok térbeli rendjétől és a térbeli rend szempontjából meghatározó települések felsorolásától.

(3) Az országos és térségi műszaki infrastruktúra-hálózatok nyomvonalának meghatározásánál biztosítani kell a szomszédos megyék és települések határán a folyamatos kapcsolódás lehetőségét.”

Jelen módosítás nem érinti az országos és térségi műszaki infrastruktúra-hálózatok és a műszaki infrastruktúra egyedi építményeit, így összhangban van a MoTrT. 15. § (2) bekezdésében foglaltakkal.

„VTrt. 4. § (1) Veszprém megye területrendezési tervében alkalmazott övezetek

a) országos övezetek:

- aa) ökológiai hálózat magterületének övezete,
- ab) ökológiai hálózat ökológiai folyosójának övezete,
- ac) ökológiai hálózat pufferterületének övezete,
- ad) kiváló termőhelyi adottságú szántók övezete,
- ae) jó termőhelyi adottságú szántók övezete,
- af) erdők övezete,
- ag) erdőtelepítésre javasolt terület övezete,
- ah) tájképvédelmi terület övezete,
- ai) világörökségi és világörökségi várományos területek övezete,
- aj) vízminőség-védelmi terület övezete,
- ak) nagyvízi meder övezete,
- al) honvédelmi és katonai célú terület övezete”

b) megyei övezetek:

- ba) ásványi nyersanyagvagyon övezete,
- bb) rendszeresen belvízjárta terület övezete,
- bc) földtani veszélyforrás terület övezete

c) egyedileg meghatározott megyei övezetek

- ca) Gazdaságfejlesztés kiemelten támogatott célterületeinek övezete
- cb) Innovációs-technológiai fejlesztés kiemelten támogatott célterületének övezete
- cc) Karsztvíz emelkedéssel veszélyeztetett települések övezete
- cd) Turisztikai fejlesztések kiemelten támogatott célterületének övezete
- ce) Veszprém megye várostérségeinek övezete
- cf) Az „Európa kulturális fővárosa Veszprém 2023” program érdekében együttműködő települések övezete

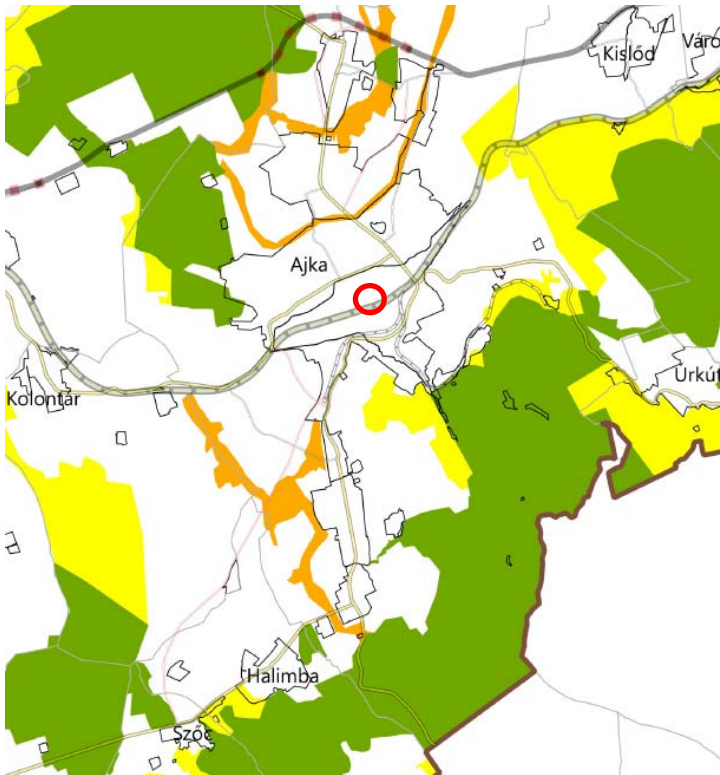
A 9/2019. (VI. 14.) MVM rendelete alapján Ajka város területét nem érinti a VTT-tározók övezete.

Ajka város területét nem érintik a következő övezetek:

- Kiváló- és jó termőhelyi adottságú szántók övezete
- Világörökségi és világörökségi várományos területek övezete
- Nagyvízi meder övezete
- Rendszeresen belvízjárta terület övezete
- Földtani veszélyforrás terület övezete
- Karsztvíz emelkedéssel veszélyeztetett települések övezete
- Turisztikai fejlesztések kiemelten támogatott célterületének övezete

ORSZÁGOS ÖVEZETEK

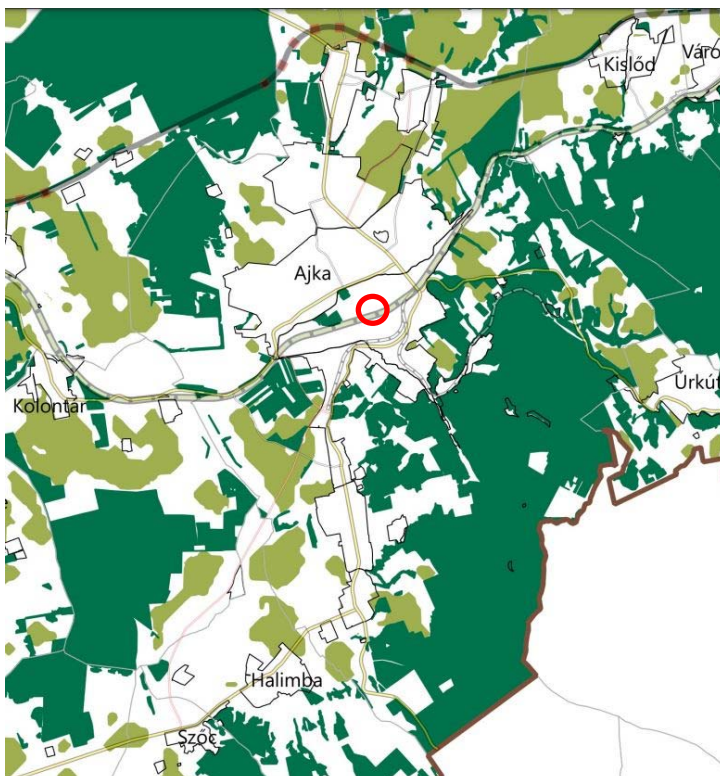
Ökológiai hálózat magterületének övezete, ökológiai hálózat ökológiai folyosójának övezete, ökológiai hálózat pufferterületének övezete



Az MoTrt. 25-27. § tartalmazza az ökológiai hálózat magterületének övezetéről, ökológiai hálózat ökológiai folyosójának övezetéről, ökológiai hálózat pufferterületének övezetéről vonatkozó előírás.

A módosítás nem érinti ökológiai hálózat magterület övezetét, ökológiai hálózat ökológiai folyosójának övezetét, ökológiai hálózat pufferterület övezetét, ezért az MoTrt. 25-27. §-ával nem ellentétes.

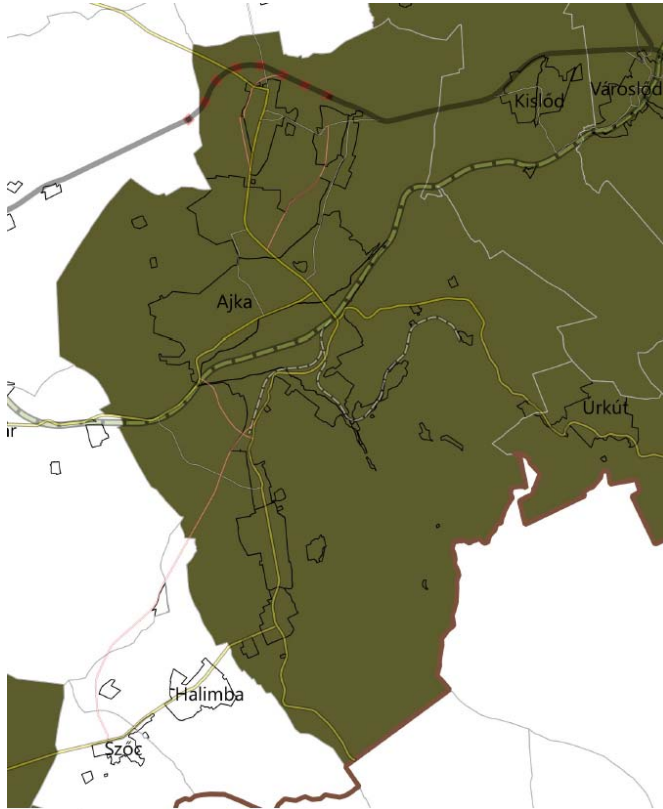
Kivágat Veszprém Megye Területrendezési Tervéből, Országos Ökológiai Hálózat övezetei



„MoTrT 29. § Az **erdők övezetébe** tartozó területekre vonatkozó előírást, valamint az **Erdőtelepítésre javasolt terület** övezetéről vonatkozó előírások az MVM rendelet 3. § tartalmazza.

Nem érinti erdők övezetét, valamint erdőtelepítésre javasolt terület övezetét, így az MoTrT 29. § és MVM rendelet 3. §-ában foglaltakkal nem ellentétes a módosítás.

Kivágat Veszprém Megye Területrendezési Tervéből, Erdők- és erdőtelepítésre javasolt terület övezetei



„MoTrT 32. § (1) A honvédelmi és katonai célú terület övezetét a településrendezési eszközökben kell tényleges kiterjedésének megfelelően lehatárolni.

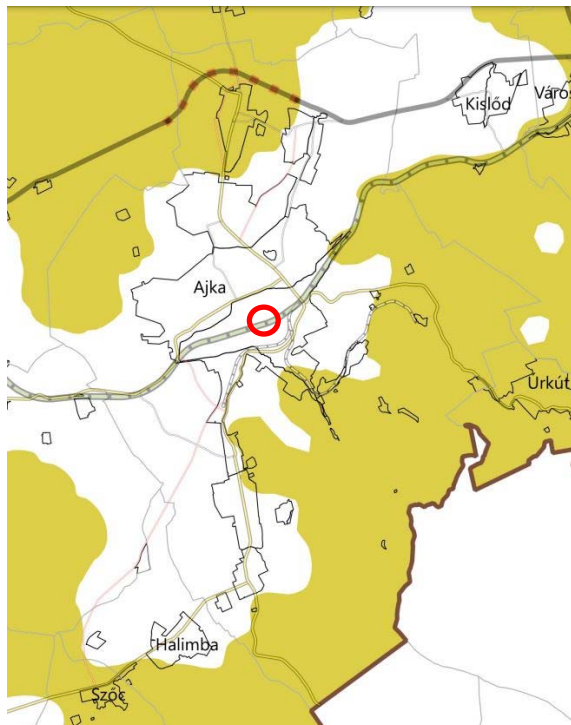
(2) Az övezet (1) bekezdés alapján lehatárolt területét a településrendezési eszközökben

a) a b) pontban megfogalmazottak kivételével - minden területfelhasználási kategóriában - beépítésre szánt vagy beépítésre nem szánt különleges honvédelmi, katonai és nemzetbiztonsági célra szolgáló terület területfelhasználási egységbe kell sorolni;

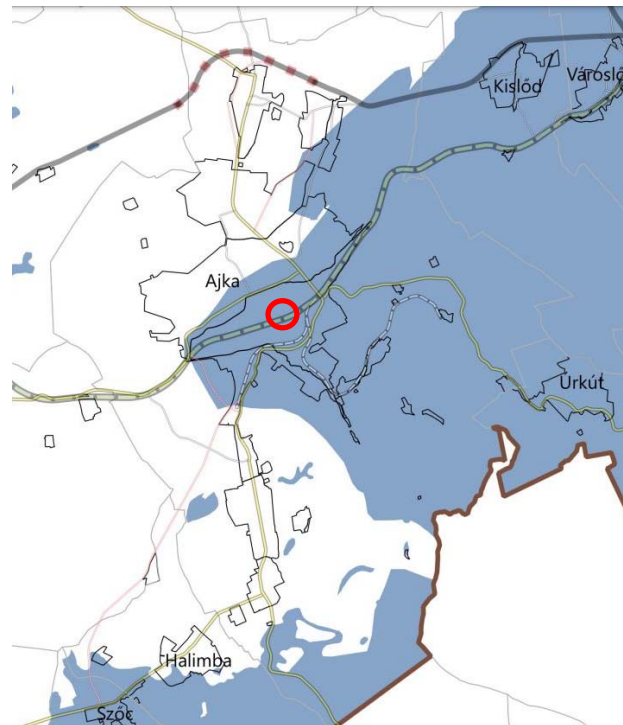
b) a zárt bekerített objektumok kivételével honvédelmi célú erdőterület területfelhasználási egységbe kell sorolni.”

Honvédelmi és nemzetbiztonsági érdekeltségű területet nem érint a módosítás.

Kivágat Veszprém Megye Területrendezési Tervéből, Honvédelmi és katonai célú terület övezete



Kivágat Veszprém Megye Területrendezési Tervéből, Tájképvédelmi terület övezete

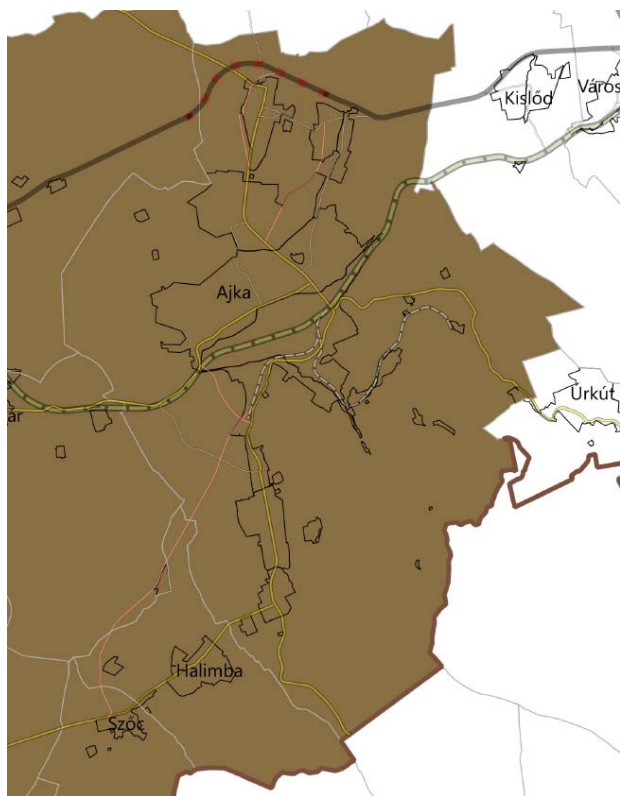


Kivágat Veszprém Megye Területrendezési Tervéből, Vízminőségvédelmi terület övezete

Tájképvédelmi terület övezetét nem érinti a módosítás.

VTrt. 6. § Az országos vízminőség védelmi területre vonatkozó szennyvízelvezetési, kezelési igényeket a településrendezési eszközökben rögzíteni kell. **Vízminőség-védelmi terület övezete érintettség esetén** a módosítás által kijelölt új beépítésre szánt területeken a szennyvízelvezetés megoldható a meglévő rendszerbe történő kapcsolással, így a módosítás nincs káros hatással a vízminőségre, és a vonatkozó MoTrT előírásokkal összhangban van. A szabályozás szerint a helyi építési szabályzat tartalmaz egyedi előírásokat a vízminőség-védelemmel összefüggésben (HÉSZ 25 és 28. §) így a vízminőség-védelmi területet érintő módosítások összhangban vannak a fenti előírással.

Ásványi nyersanyagvagyon övezete



Az övezetre vonatkozó előírásokat az MvM rendelet 8. § tartalmazza.

(1) Az ásványi nyersanyagvagyon övezetét a településrendezési eszközökben kell tényleges kiterjedésének megfelelően lehatárolni.

(2) Az (1) bekezdés szerinti területen, a településrendezési eszközökben csak olyan területfelhasználási egység, építési övezet vagy övezet jelölhető ki, amely az ásványi nyersanyagvagyon távlati kitermelését nem lehetetleníti el.

A módosítások az előírásokkal összhangban vannak, mivel a jelen eljárás nem tartalmaz olyan módosítást, amely az ásványi nyersanyagvagyon kitermelésének lehetőségét gátolná.

Kivágat Veszprém Megye Területrendezési Tervéből, Ásványi nyersanyagvagyon övezete

MEGYEI ÉS EGYEDILEG MEGHATÁROZOTT MEGYEI ÖVEZETEK

A VTrt. jelen településrendezési eszközök módosítását érintő előírásai az alábbiak:

Gazdaságfejlesztés kiemelten támogatott célterületeinek övezete

VTrt. 8. § (2) b) Az új beépítésre szánt terület kijelölése nem érintheti az ökológiai hálózat magterülete, az ökológiai folyosójának övezete, a kiváló termőhelyi adottságú szántók övezete, az erdők övezete, a vízminőség-védelmi terület övezete, valamint a nagyvízi meder övezete által érintett területeket. A módosítás a VTrt. 8. § (2) bekezdésében foglaltakkal összhangban van.

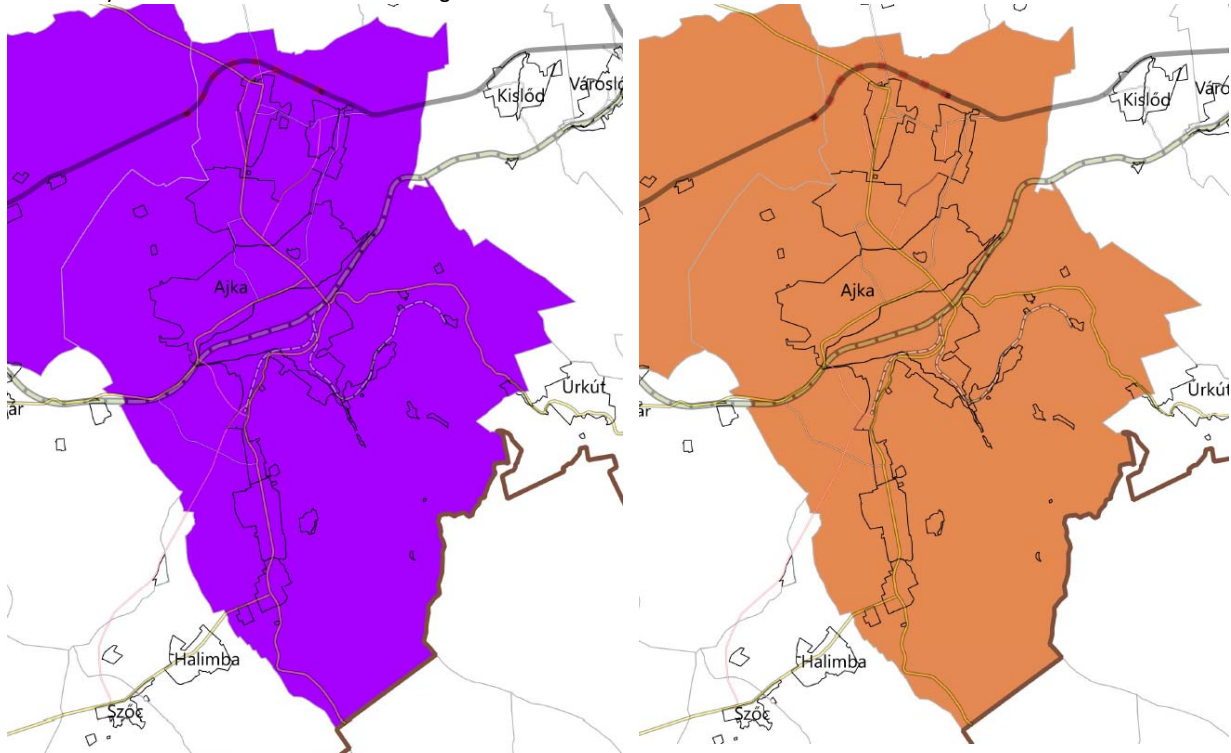
Innovációs-technológiai fejlesztés kiemelten támogatott célterületének övezete

„VTrt. 9. § (2) b) Az új beépítésre szánt terület kijelölése nem érintheti az ökológiai hálózat magterülete, az ökológiai folyosójának övezete, a kiváló termőhelyi adottságú szántók övezete, az erdők övezete, a vízminőség-védelmi terület övezete, valamint a nagyvízi meder övezete által érintett területeket.” A kijelölt új beépítésre szánt terület a VTrt. 9. § (2) bekezdésében foglaltakkal összhangban van.

Veszprém megye várostérségeinek övezete

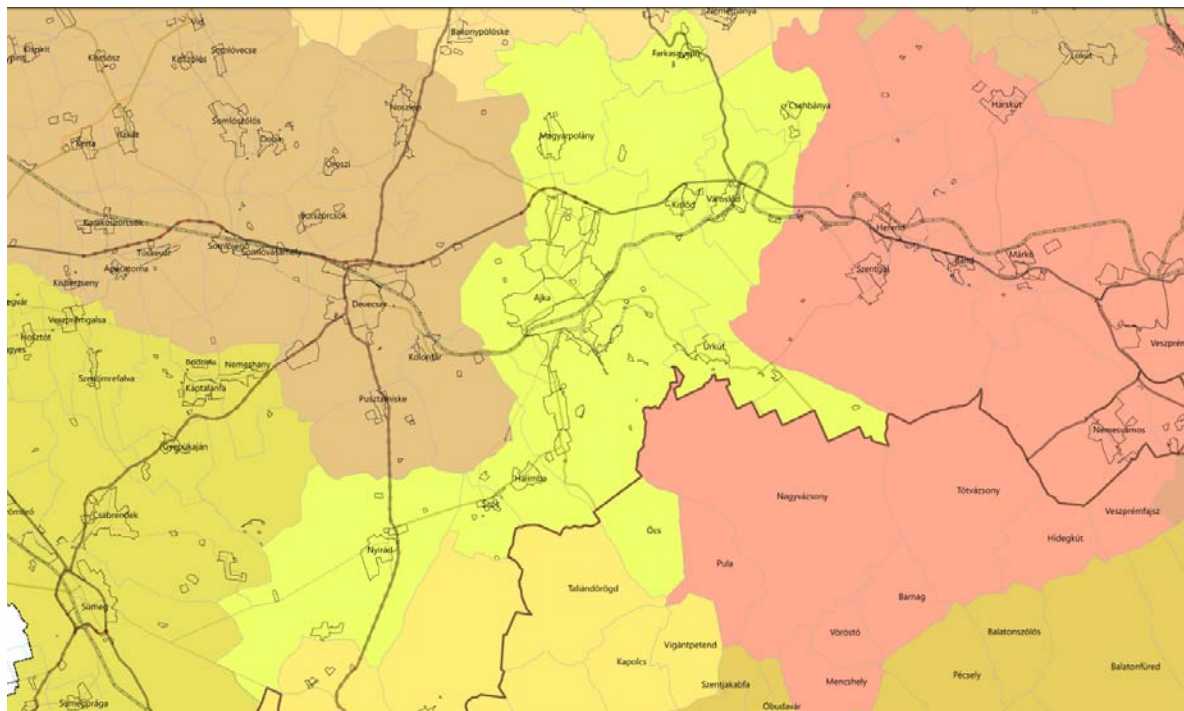
„VTrt. 12. § (1) Településrendezési eszközöket és településfejlesztési dokumentumokat az adott várostérségre kitekintéssel kell előkészíteni.” A tervezett módosítás nincsen hatással Veszprém megye várostérségeinek övezete településeire.

A módosítás Veszprém megye területrendezési szabályzatáról, térségi szerkezeti tervéről és övezeteiről szóló 15/2019. (XII. 13.) önkormányzati rendelete előírásaival összhangban van.



Kivágat Veszprém Megye Területrendezési Tervéből, Gazdaságfejlesztés kiemelten támogatott célterületeinek övezete

Kivágat Veszprém Megye Területrendezési Tervéből, Innovációstechnológia fejlesztés kiemelten támogatott célterületének övezete



Kivágat Veszprém Megye Területrendezési Tervéből, Együtt tervezendő térségek övezet – Veszprém megye várostérségeinek övezete

IV. Előzetes véleményezés és környezeti hatásvizsgálat szükségességének véleményeztetése

IV.1. ÖSSZEÍTŐ TÁBLÁZAT

(Előzetes véleményezési időszak 2021. június 29.-július 20.)

	ÁLLAMIGAZGATÁSI SZERVEK	VÁLASZOLT	ELŐZETES VÉLEMÉNY	TELEPÜLÉSRENDEZÉSI ESZKÖZÖK VÉLEMÉNYEZÉSÉBEN RÉSZT KÍVÁN VENNI	2/2005 Kr. SZERINTI KÖRNYEZETI HATÁSVIZSGÁLAT SZÜKSÉGESSÉGÉN EK ELDÖNTÉSE	ADAT-SZOLGÁLTATÁS
1	Veszprém Megyei Kormányhivatal, Állami Főépítészeti Iroda	NEM				NEM ADATSZOLGÁLTATÓ
2	Veszprém Megyei Kormányhivatal Környezetvédelmi és Természetvédelmi Főosztály	IGEN		IGEN	NEM SZÜKSÉGES	NEM SZOLGÁLTATOTT ADATOT
3	Veszprém Megyei Kormányhivatal Hatósági Főosztály Bányászati Osztály	NEM				
4	Balaton-felvidéki Nemzeti Park Igazgatóság	NEM				
5	Fejér Megyei Katasztrófavédelmi Igazgatóság	NEM				
6	Országos Vízügyi Főigazgatóság	NEM			NEM VÉLEMÉNYEZŐ	
7	Közép-dunántúli Vízügyi Igazgatóság	IGEN	Észrevételt nem tett	IGEN	NEM VÉLEMÉNYEZŐ	ADATOT SZOLGÁLTATOTT
8	Veszprém Megyei Katasztrófavédelmi Igazgatóság	IGEN	Észrevételt nem tett	IGEN	NEM SZÜKSÉGES	NEM SZOLGÁLTATOTT ADATOT
9	Ajka Város Jegyzője	NEM				NEM ADATSZOLGÁLTATÓ
10	Veszprém Megyei Kormányhivatal Népegészségügyi Főosztály Közegészségügyi és Járványügyi Osztály	IGEN	Észrevételt nem tett. Kifogást nem emel	IGEN	NEM SZÜKSÉGES	NEM ADATSZOLGÁLTATÓ
11	Budapest Főváros Kormányhivatala Országos Közúti és Hajózási Hatósági Főosztály Gyorsforgalmi Útügyi Osztály	IGEN	Hatáskör hiányában észrevételt nem tett.	NEM	NEM VÉLEMÉNYEZŐ	NEM ADATSZOLGÁLTATÓ
12	Innovációs és Technológiai Minisztérium Közlekedési Hatóság Vasúti Hatósági Osztály	NEM			NEM VÉLEMÉNYEZŐ	NEM ADATSZOLGÁLTATÓ
13	Innovációs és Technológiai Minisztérium Hajózási Hatósági Főosztály	NEM			NEM VÉLEMÉNYEZŐ	NEM ADATSZOLGÁLTATÓ
14	Innovációs és Technológiai Minisztérium Közlekedési Hatóság Léginavigációs és Repülőtéri Hatósági Főosztály	NEM			NEM VÉLEMÉNYEZŐ	NEM ADATSZOLGÁLTATÓ
15	Honvédelmi Minisztérium Állami Légügyi Főosztály	NEM			NEM VÉLEMÉNYEZŐ	NEM ADATSZOLGÁLTATÓ
16	Veszprém Megyei Kormányhivatal Közlekedési és Műszaki Engedélyezési Főosztály Útügyi Osztály	NEM			NEM VÉLEMÉNYEZŐ	NEM ADATSZOLGÁLTATÓ
17	Veszprém Megyei Kormányhivatal Építésügyi és Örökségvédelmi Főosztály	NEM			NEM VÉLEMÉNYEZŐ	
18	Veszprém Megyei Kormányhivatal Agrárügyi Főosztály Erdészeti Osztály	NEM				

19	Nemzeti Földügyi Központ	NEM			NEM VÉLEMÉNYEZŐ	
20	Honvédelmi Minisztérium Hatósági Főosztály	NEM			NEM VÉLEMÉNYEZŐ	
21	Veszprém Megyei Rendőr-főkapitányság Rendészeti Igazgatóság	NEM			NEM VÉLEMÉNYEZŐ	NEM ADATSZOLGÁLTATÓ
22	Veszprém Megyei Kormányhivatal Agrárügyi Főosztály Növény- és Talajvédelmi Osztály	NEM				NEM ADATSZOLGÁLTATÓ
23	Veszprém Megyei Kormányhivatal Földhivatali Főosztály Földhivatali Koordinációs Osztály	NEM				
24	Nemzeti Média- és Hírközlési Hatóság Hivatala Soproni Hatósági Iroda	IGEN	Észrevételt nem tett	IGEN	NEM VÉLEMÉNYEZŐ	NEM ADATSZOLGÁLTATÓ
25	Országos Atomenergia Hivatal	NEM			NEM VÉLEMÉNYEZŐ	NEM ADATSZOLGÁLTATÓ
26	Budapest Főváros Kormányhivatala Népegészségügyi Főosztály Közegészségügyi Osztály 1.	IGEN	Észrevételt nem tett	NEM	NEM SZÜKSÉGES	NEM ÁLL FENN ÉRINTETTSÉG
27	Budapest Főváros Kormányhivatala Építésügyi és Örökségvédelmi Főosztály, Építésügyi és Örökségvédelmi Koordinációs Osztály	IGEN				NEM ADATSZOLGÁLTATÓ
28	Nemzeti Népegészségügyi Központ Kémiai Biztonsági és Kompetens Hatósági Főosztály	IGEN	Észrevételt nem tett. Kifogást nem emel	NEM	NEM SZÜKSÉGES	NEM ADATSZOLGÁLTATÓ
29	Lechner Tudásközpont Nonprofit Kft.	NEM			NEM VÉLEMÉNYEZŐ	

	SZOMSZÉDOS ÖNKORMÁNYZATOK	VÁLASZOLT	TELEPÜLÉSRENDEZÉSI ESZKÖZÖK VÉLEMÉNYEZÉSÉBEN RÉSZT KÍVÁN VENNI
30.	Halimba község önkormányzata	Nem válaszolt	
31	Öcs község önkormányzata	Nem válaszolt	
32	Úrkút község önkormányzata	Nem válaszolt	
33	Nagyvázsony község önkormányzata	Nem válaszolt	
34	Kislőd község önkormányzata	Nem válaszolt	
35	Magyarpolány község önkormányzata	Nem válaszolt	
36	Devecser város önkormányzata	Nem válaszolt	
37	Kolontár község önkormányzata	Nem válaszolt	
38	Veszprém Megyei Önkormányzat	Nem válaszolt	