

Egyetértési nyilatkozat

mely létrejött egyrészről *Ajka Város Önkormányzata* (cím: 8400 Ajka, Szabadság tér 12., törzsszám: 15429726, képviseli: Schwartz Béla polgármester), a továbbiakban **Ellátásért felelős**

másrészről a **BAKONYKARSSZT Víz- és Csatornamű Zrt.** (székhely: 8200 Veszprém, Pápai út 41., képviseli: Kugler Gyula vezérigazgató), a továbbiakban **Víziközmű-szolgáltató** között az alábbi feltételek mellett,

az **Ajka ivóvízellátó víziközmű-rendszer**-re vonatkozóan.

I.

Felek megállapítják, hogy a BAKONYKARSSZT Rt. 1996. január 1-jén jogutódlással alakult a Veszprém Megyei Víz- és Csatornamű Részvénytársaság megszűnésével egyidejűleg. A részvénytársaságban alapítóként vett részt a megyei önkormányzat, valamint 120 helyi önkormányzat. A társaság 7.016.794.000,- Ft alapító vagyonnal kezdte meg működését. A jegyzett tőkét 870.980.000,- Ft működtető vagyon, míg tőketartalékot a közművagyon testesítette meg. A közgyűlés 2005-ben a társaság nevéét BAKONYKARSSZT Víz- és Csatornamű Zártkörűen Működő Részvénytársasággá változtatta, ami rövidített formában BAKONYKARSSZT Zrt. A társaság alapításától kezdve biztosította a társaság részvényeseinek víz- és szennyvíz-ellátását, sok település vonatkozásában pedig bérüzemeltetési formában tette ugyanezt.

A társaság és a vele kapcsolatban álló önkormányzatok a víziközmű-szolgáltatással kapcsolatos feladatokat kölcsönös megegyezésre, külön szerződés keretében végzi.

A víziközmű-szolgáltatás évszázados múltira visszatekintő történetében először az azzal kapcsolatos feladatokat az országgyűlés törvényben szabályozta, így jött létre a víziközmű-szolgáltatásról (a továbbiakban: Vksztv.) szóló 2011. évi CCIX. törvény. A törvény alapvetően megváltoztatta az eddig kialakult szabályokat, új alapokra helyezte a tulajdonlás kérdését, megerősítette a helyi önkormányzatok szerepét, meghatározta mely szervezetnek milyen feladataik vannak a víziközmű-szolgáltatás biztosításában, ezzel egyidejűleg jelentős mértékű víziközmű-vagyon ingyenes átháramlásról is rendelkezett.

A törvény értelmezése során esetünkben figyelemmel kellett lenni a nemzeti vagyomról szóló (a továbbiakban: Nvt.) 2011. évi CXCVI. törvényre, valamint a Magyarország helyi önkormányzatairól (a továbbiakban: Ötv.) szóló 2011. évi CLXXXIX. törvény rendelkezéseire is, azzal, hogy amennyiben a víziközmű-szolgáltatásról szóló törvény speciális szabályokat alkalmaz, azt kell elsődlegesen alkalmazni a feladatok megoldásakor. Ide tartozik még a koncesszióról és a közbeszerzésekről szóló törvény is, azonban ez jelen egyetértési nyilatkozatban és az azt követően létrejött szerződésekben nem játszik szerepet, mivel az abban meghatározott jogokat és kötelezettségeket az egyetértési nyilatkozatot aláíró felek között a törvény egyéb rendelkezései miatt nem kell figyelembe venni.

A víziközmű-szolgáltatásról szóló törvény rendelkezései fokozatosan lépnek hatályba, ami 2011. december 31-e 23 órától az elvégzendő feladatok arányában 2015. január 1-éig tart.

A nemzeti vagyon része a helyi önkormányzat korlátozottan forgalomképes törzsvagyonát képező, a helyi önkormányzat tulajdonában álló közmű (Nvt. 5. § (5) bekezdés a) pontja). Az önkormányzatot illeti a víziközművel kapcsolatos közfeladat ellátásának biztosítása. Ezt erősíti meg a Vksztv. 1. § (1) bekezdés c) pontja, mely alapján a települési önkormányzat (a továbbiakban: **Ellátásért felelős**) köteleessége és joga gondoskodni a közműves ivóvízellátással és a közműves szennyvízelvezetéssel és -tisztítással kapcsolatos víziközmű-szolgáltatási feladatok elvégzéséről.

Felek megállapítják, hogy a Vksztv. 9.§-ának rendelkezései alapján, a jelen **Ajka víziközmű-rendszeren az Ellátásért felelős:**

Ajka Város Önkormányzata

Felek megállapítják, hogy **Ellátásért felelős** az Ötv. 109.§ alapján jogosult a helyi önkormányzat tulajdonában álló nemzeti vagyomra az Nvt-ben szabályozott módon versenyzetetés nélkül vagyonkezelői jogot létesíteni. Felek kölcsönösen kijelentik, hogy a víziközmű-vagyon (melynek része a rendszertünetlen víziközmű-elem is) e feltételnek megfelel, **Víziközmű-szolgáltató** az Nvt. és Vksztv. rendelkezései alapján jogosult az üzemeltetésre átadott vagyon működtetésére, mert a BAKONYKARSSZT Zrt. kizárólag 132 települési önkormányzat tulajdonában áll.

Az eddig leírtak értelmében részben megváltozik a BAKONYKARSSZT Zrt. és a települési önkormányzat, mint **Ellátásért felelős** közötti jogviszony, mert a későbbiekben ismertettek alapján a víziközmű-szolgáltatással kapcsolatos közművagyon 2013. január 1-jén a törvény erejétől fogva ingyenesen a BAKONYKARSSZT Zrt-től, mint **Víziközmű-szolgáltatótól** az **Ellátásért felelős** önkormányzatok tulajdonába kerül, azonban az üzemeltetéssel járó feladatokat jelen egyetértési nyilatkozat aláírását követően a meglévő, de kiegészítendő üzemeltetési szerződés szerint továbbra is a BAKONYKARSSZT Zrt. végzi.

II.

A víziközművek vagyonátszállásának ténye és körülményei

A víziközmű-szolgáltatásról szóló törvény 6.§ (1) bekezdése deklarálja, hogy víziközmű kizárólag az állam és **települési önkormányzat tulajdonába tartozhat**.

A törvény 79. § (1) bekezdése teszi kötelezővé azt, hogy a víziközmű vagy a víziközmű létrehozására irányuló beruházás, amely olyan gazdálkodó szervezet tulajdonában áll, mely feletti a tulajdomrészesezés egésze a nemzeti vagyonba tartozik, (a BAKONYKARSSZT Zrt. pedig ide tartozik), 2013. január 1-jén ingyenesen, a tulajdonjoghhoz kötődő jogokkal és kötelezettségekkel együtt az **Ellátásért felelős** tulajdonába száll át.

Felek rögzítik, hogy **Ellátásért felelős** a BAKONYKARSSZT Zrt.-ben - 1996. január 1. és 2012. december 31-e között - nyilvántartott fejlesztési forrás és felhasználás 2012. december 31-i egyenlegét, mint az árháramló tulajdonhoz kötött induló jogokat és kötelezettségeket, elismerik.

Amennyiben a tulajdon átszállással érintett víziközmű olyan víziközmű-rendszer része, melynek több **Ellátásért felelőse** is van őket az árháramló tulajdon a már tulajdonukban lévő vagyonérték arányában illeti meg.

Amennyiben a víziközmű-rendszeren egyetlen **Ellátásért felelősnek** sincsen tulajdonjoga, úgy az ellátásért felelős települési önkormányzatok között lakosságszámuk arányában oszlik meg az átháramló tulajdon (Vksztv. 79. § (3) bekezdése).

Ellátásért felelős kinyilvánítja, hogy a tárgyi víziközmű-rendszeren kizárólagos **Ellátásért felelős**i státusszal rendelkezik. Ennek megfelelően, a BAKONYKARSZT Zrt-től 2013. január 1-jén átháramló víziközmű vagyon tulajdonosa és a tulajdonhoz kötődő jogok és kötelezettségek birtokosa **Ajka Város Önkormányzata** lesz.

Felek rögzítik, hogy a víziközmű-rendszer lehatárolását, annak leírását - beleértve a rendszerfüggetlen víziközmű-elemek jellegének meghatározását - és az átadási pont megjelölését (ha van) jelen nyilatkozat 1. sz. melléklete tartalmazza.

Felek rögzítik, hogy közöttük a Vksztv. 7. § (1) bekezdése szerinti megállapodás - rendszerfüggetlen víziközmű-elem a víziközmű-szolgáltatás hatékonyabb megszervezése érdekében a víziközmű-tulajdonossal üzemeltetési szerződést kötött víziközmű-szolgáltató részére elidegeníthető -, nem jött létre a jelenlegi üzemeltetési szerződéseikben és az eddigi üzemeltetési időszakban. Erre hivatkozással a Felek kijelentik, hogy a Vksztv. 79. § (7) bekezdésben foglaltan a tulajdont átadó **Víziközmű-szolgáltató** a rendszerfüggetlen víziközmű-elemre nézve a 7. § (1) bekezdése szerinti jogcímmel nem rendelkezik, ezért a jelen megállapodásban foglaltak a rendszerfüggetlen víziközmű-elemek átadására is kiterjednek

A **Víziközmű-szolgáltatónak** biztosítania kell, hogy az átháramoltatott, de vagyonkezelésre visszaadott rendszerfüggetlen víziközmű-elemek mindenkor üzemképes állapotban álljanak rendelkezésre. E feladatát a vagyonkezelő víziközmű vagyon mindenkor elismert és érvényesíthető értékcsökkenési fedezetének mértékéig köteles teljesíteni. A rendszerfüggetlen víziközmű-elem, annak jellegéből és a Vksztv-ben történt meghatározásából kiindulva, a víziközmű-hálózaton belül, vagy víziközmű-hálózatok között szabadon áthelyezhető. Ebből következően az átháramoltatott rendszerfüggetlen víziközmű-elemek esetében nem követelemény az, hogy mindig ugyanaz-, vagy ugyanolyan típusú eszköz biztosítsa a víziközmű-szolgáltatást.

Felek kijelentik, hogy a jelen nyilatkozat tárgyát képező víziközművek a Polgári törvénykönyv 95. §-nak rendelkezései alapján a fekvésük szerinti ingatlanok alkotórészei, az ingatlanokkal szerves egységet képeznek, ezáltal az önkormányzati tulajdonú közművagyonon végzett beruházási és érték növelő felújítási munkák az önkormányzat tulajdonában álló, már meglévő vagyonelemek növekményei.

Felek rögzítik, hogy jelen nyilatkozat aláírásával a tulajdont átadó **Víziközmű-szolgáltató** akként adja át a vagyonelemeket, hogy a számviteli nyilvántartásokból 2013. január 1. napjával azokat kivezeti, így átadja, az átvevő **Ellátásért felelős** pedig a számviteli nyilvántartásába 2013. január 1. napjával bevezeti, így átveszi azokat.

Az **Ellátásért felelősök** az Ötv. 110. § (1) és (2) bekezdéseiben foglaltaknak megfelelően saját vagyonkataszterükben az átvezetésről gondoskodnak.

Víziközmű-szolgáltató felelősséget vállal azért, hogy legkésőbb 2013. március 31-ig közli a fejlesztési források egyenlegét, valamint a víziközmű-vagyomról és a rendszerfüggetlen víziközmű-elemekről részletes vagyonelejtárt készíti, és a nyitó készletet **Ellátásért felelősnek** átadja azzal, hogy a leltár a kiegészítendő üzemeltetési szerződés mellékletét képezi.

Az egyenleget minden **Ellátásért felelős és a Víziközmű-szolgáltató**, mint a vagyon háramoltatásával kapcsolatos jogot, vagy kötelezettséget, a vagyonkezelési szerződési időszak nyitó egyenlegeként viszi tovább a könyvekben.

A tulajdonjogot átadó a vagyonelemekre vonatkozó, a tulajdonjoghoz kötődő további jogokkal és kötelezettségekkel kapcsolatban az alábbi tájékoztatást adja:

- Víziközmű-szolgáltató vállalja, hogy a vagyon háramoltásával együtt, a földhivatali (ingatlan nyilvántartási) bejegyzések zökkenőmentes lebonyolítása érdekében a rendelkezésére álló jogokkal kapcsolatos listát és a vízbazis védőterületének kijelölése és kialakítása határozatot valamint a határozatban megfogalmazott feladatok összefoglaló listáját (2. sz. melléklet) az **Ellátásért felelősnek** átadja.

Ellátásért felelős kötelezettséget vállal arra, hogy 2012. december 31-ig testületi döntéssel erősíti meg ezen egyetértési nyilatkozatot és a 2013. január 1-jétől a tulajdonába kerülő vagyonának működtetésével továbbra is Víziközmű-szolgáltatót bízza meg.

III.

A vagyonátzáállással érintett víziközművek,
víziközmű-rendszerek üzemeltetése 2013. január 1-jétől

A Vksztv. hatályba lépésével az e törvénnyel ellentétes rendelkezések a jelenleg hatályba lévő szerződésekben a törvény erejénél fogva semmiek. E tény azonban a felek közötti szerződések alapvető tartalmát nem veszélyezteti, azonban egymás közt az eddig irtak alapján 2013. január 1-jei hatállyal a meglévő üzemeltetési szerződés kiegészítése válik szükségessé.

Ahogy a felek már megállapították a Vksztv. 6.§ (1) bekezdése és 79.§ (1) és (3) bekezdései alapján **Víziközmű-szolgáltató** a tulajdonát képező vagyonából a víziközmű-vagyon (a rendszertől független víziközmű-elemekkel együtt) 2013. január 1-jén az **Ellátásért felelős** tulajdonába száll át.

Az **Ellátásért felelős** a fentiek alapján átvett vagyont hiánytalanul visszaszármaztatja a **Víziközmű-szolgáltató** vagyonkezelésébe azzal, hogy vele kötött üzemeltetési szerződést kiegészíti a Vksztv. 15.§ (1), (2) bekezdései, a 16. § (1-8) bekezdései és a 83.§ (2) bekezdés alapján, figyelemmel az Ötv. és az Nvt. rendelkezéseire.

A kiegészített üzemeltetési szerződésben megváltozik a felek szerződéskötési státusza, mivel az **Ellátásért felelős** (helyi önkormányzat) lesz tulajdonosként a víziközmű üzemeltetés megrendelője, míg a BAKONYKARSZT Zrt. annak **Víziközmű-szolgáltatója**.

Felek kölcsönösen kijelentik, hogy az üzemeltetési joghoz **Víziközmű-szolgáltató** versenyeztetés, pályázatás nélkül hozzájuthat a Vksztv. 16. §. (1) bekezdés, valamint az Nvt. 11.§ (1) és (3) bekezdései, 12. § (2) bekezdés d) pontja, 12.§ (3) bekezdése, 12.§ (9) bekezdése, 12.§ (12) bekezdés e) pontjának megfelelően, visszautalva az Ötv. 109.§-ra.

Felek kölcsönösen kijelentik, hogy az elmúlt tizenhét év üzemeltetési tapasztalataiból, az üzemeltetési struktúra jellegéből és előnyeiből adódóan, a Vksztv. 15. § (2) bekezdésében meghatározott víziközmű-üzemeltetési jogviszonyok közül a vagyonkezelési szerződést

választják egymásközti jogviszonyukban, melyre vonatkozóan a jelenleg meglévő szerződés kiegészítését – 2013. január 1-jei hatállyal - legkésőbb 2013. március 31. napjáig elvégzik.

Felek kijelentik, hogy a vagyonnevelési szerződésre vonatkozó jogszabályi rendelkezéseket ismerik (Vksztv. 15. § - 26. §). **Víziközmű-szolgáltató** kijelenti, hogy megfelel azoknak a törvényi feltételeknek, melyek szerint víziközmű-szolgáltatást végezhet. Az erről szóló nyilatkozat ezen egyetértési nyilatkozat 4. sz. mellékletét képezi. **Víziközmű-szolgáltató** vállalja, hogy a Vksztv-ben megadott időpontig, 2013. május 31-ig a Működési engedély kérelmét benyújtja a Magyar Energia Hivatalhoz (Hivatal).

IV.

Ellátásért felelősök közötti megállapodás az egymáshoz kapcsolódó víziközmű-rendszerek főműveinek víziközmű-fejlesztéséről

A víziközmű-rendszerek tulajdonosai rögzítik, hogy a jelen víziközmű-rendszer a Magyarparolány-Ajka ivóvíz távvezeték és Kislőd ivóvízellátó víziközmű-rendszerrel átadási ponton keresztül egymáshoz kapcsolódik.

A kapcsolódás jellege a jelen víziközmű-rendszer szempontjából nézve

- kapcsolódó szolgáltatást nyújtó és
- kapcsolódó szolgáltatást igénybe vevő víziközmű-rendszernek minősül.

Az átadási (kapcsolódási) pontok meghatározását, és a kapcsolódó szolgáltatást nyújtó víziközmű-rendszer főműveinek leírását és az ezzel kapcsolatos - víziközmű rendszerek tulajdonosai közötti - megállapodást jelen nyilatkozat 3. sz. melléklete tartalmazza.

V.

Vagyonbiztosítás

Víziközmű-szolgáltató vállalja, hogy a Ptk. 548.§ és a Vksztv. 9.§ (6) bekezdése alapján a vagyonbiztosítástól, mint vagyonnevelő 2013. január 1-jétől is gondoskodik.

VI.

Vagyonértékelés

Felek kölcsönösen megállapítják, hogy a Vksztv. a vagyonértékelésre a 78.§ (1) bekezdése alapján 2015. december 31-éig biztosít határidőt. **Víziközmű-szolgáltató** kijelenti, hogy e határidőn belül, 2013. december 31-éig **Ellátásért felelős** egyetértése és kifejezetten ez irányú megbízására, a víziközművek üzemeltetésbe adásából származó bevételek terhére, elvégzetteti a tulajdonos önkormányzat víziközmű-vagyonának vagyonértékelését annak érdekében, hogy a Társaság területén egységes elvek alapján, egységes vagyonértékelés készüljön. A vagyonértékelés költségeit az **Ellátásért felelősök** a tulajdonukban lévő víziközművek, illetve víziközmű-rendszerekben kifejeződő tulajdoni hányaduk alapján viselik. A vagyonértékelést végző jogi személyt közös pályázati eljárás során választják ki.

A **Víziközmű-szolgáltató** vállalja, hogy mind az áthárannalással érintett vagyontárgyak, mind pedig a jelenleg Önkormányzati tulajdonban lévő vagyontárgyak esetében, (melyeket jelenleg

a **Víziközmű-szolgáltató** Bérüzemeltetési szerződés alapján üzemeltet) egyégesen végzetni el a vagyonértékelést. **Víziközmű-szolgáltató** vállalja az ezzel kapcsolatos koordinációt, valamint a közbeszerzési eljárás lebonyolítását is.

VII.

Üzemeltetési szerződések módosítása és egyesítés

Felek megállapodnak abban, hogy a vagyonértékelést követően az egymással kötött üzemeltetési szerződéseket módosítják, tartalmát kibővítik, így az egyaránt tartalmazza majd a Vksztv. rendelkezései által átháramoltatott és a bérüzemeltetési szerződés alapján üzemeltetett vagyont is. **Víziközmű-szolgáltató** kötelezettséget vállal arra, hogy e szerződés tervezetét 2013. május 31-éig **Víziközmű-szolgáltató** közgyűlése elé beterjeszti.

Felek megállapodnak abban, hogy a vagyonértékelést követően, lehetőség szerint 2013. december 31-ig, - figyelembe véve a Hivatal jóváhagyásának kötelező aktusát - a közöttük létrejött üzemeltetési szerződéseket egyesítjük úgy, hogy egymás közt vagyonkezelési szerződést hoznak létre.

Jelen Egyetértési nyilatkozat 4 példányban készült, melyből 2 példány a tulajdont átadó **víziközmű-szolgáltatót**, 2 példány a tulajdont átvevő **Ellátásért felelőst** illet meg.

Mellékletek:

- 1. számú melléklet: Átháramló víziközmű vagyon bemutatása
- 2. számú melléklet: Földhivatal által nyilvántartott szolgalmi jogok listája és a vízbazis védőterületének kijelölése és kialakítása határozatot valamint a határozatban megfogalmazott feladatok összefoglaló listáját
- 3. számú melléklet: Egymáshoz kapcsolódó víziközmű-rendszerekre vonatkozó megállapodás
- 4. számú melléklet: Víziközmű-szolgáltató alkalmassági nyilatkozata

Jelen egyetértési nyilatkozatot -mely hat oldalból, I-VII. fejezetekből és 4 mellékletből áll- felek elolvasták, tartalmát megértették, az abban foglalt feladatok végrehajtását magukra nézve kötelezőnek elismerve, cэгsszerіen írják alá.

Veszprém, 2012. december 14M

.....
Ajka Város Önkormányzata
Ellátásért felelős



.....
BAKONYKARSSZT
Víz és Csatornamű Zrt.
Víziközmű-szolgáltató

Záradék:

Jelen megállapodást az Önkormányzat képviselőtestülete a 144/2012. (XV. hó 13.nap) számú határozatával hagyta jóvá.

1. számú melléklet

Az átháramló víziközmű vagyon bemutatása

Ajka (Ajka-rendek, Bakonygyepes, Padragkit) ivóvízellátó víziközmű-rendszer

Ajka város vízellátása saját vízbázisaiból kitermelt és idegen vízbázisokból átvett (vásárolt) víznek a meglévő vízmű rendszerbe juttatásával történik. A város több vízellátási zónára oszlik, az egyes vízellátási zónákban az egyenletes nyomásokat ellennyomó medencék (vasbeton víztárolók) biztosítják.

A vízmű-rendszert a szolgáltató integrált folyamati irányító rendszerének részét képező PLC berendezésekkel automatikus üzemben működteti.

A kistérségi vízmű-rendszerben Ajka ivóvízellátó víziközmű-rendszere csatlakozik az Ajka-Magyarpolány ivóvíz távvezetékhez, Magyarpolány, valamint Kislőd ivóvízellátó víziközmű-rendszereihez.

Saját vízbázisok:

- Szélespataki sekélymélységű kutak 1. (7.), 2. (8.), 3., 4., 5., 6. számú
 - Szélespataki karsztkút (9.)
 - T-12. sz. kút (Közös vízbázis Kislőd községgel).
- A 7. és 8. sz. kutak az 1., illetve a 2. sz. kutak mellékfúrásaként létesültek.

Idegen vízbázisok:

- Nyirád-Ajkai távvezetéken szállított nyirádi bányavíz (DRV Zrt-től vásárolt),
- Ajka-Magyarpolány távvezetéken érkező tapoleafői karsztvíz (Pápai Vízmű Zrt-től vásárolt).

Az Ajkai vízbázisok közül az Ajka Szélespatak 1-6. sz. vízműkutak, valamint az Ajka T-12 jelű vízbázis - mely vízbázis Kislőd település részére is szolgáltató vizet - a vékony fedőrétegekkel takart felszínközeli törmelékes összetben tározódó, sekély rétegvíz jellegű vízkészletet hasznosítják. Az Ajka Szélespatak karsztkút a térségben fedett helyzetben elérhető mélykarsztra települt.

A sekély rétegvíz jellegű vízbázisok a felszínre bukkanó rétegfajok mentén, valamint a fedőrétegek kis vastagsága miatt - elsősorban a víztermelés következtében kialakuló depressziós területeken - a felszín irányából közvetlen jellegű utánpótlódást kapnak, ezért szennyeződés iránt érzékenyek. A részleges földtani védelem miatt a fenti vízbázisok körül védőterületek kialakítása szükséges. Az Ajka Szélespatak karsztkút vízbázis esetében az utánpótlódási területen belül a főkarsztvíztároló mély helyzetben települ, a vízbázis az elérési idők alapján védettnak minősül.

Az elvégzett vízbázisvédelmi diagnosztikai vizsgálatok alapján az Ajka Szélespatak 1-6. sz. vízműkutak, valamint az Ajka T-12 jelű vízbázis védelme érdekében a belső védőterületeken túlmenően - mivel a felszín alatt marad külső védőidomok miatt külső védőterületek kialakítása nem volt indokolt - hidrogeológiai „A” és „B” védőterületek és védőidomok kialakítása vált szükségessé. Az Ajka Szélespatak karsztkút által hasznosított karsztvízkészlet az 50 évnél nagyobb elérési idők alapján a felszíni szennyeződésekkel szemben helyileg védettnak minősül. Ezen vízbázis esetében a védett helyzetű térrészek vízkészletének védelme érdekében elegendő volt a felszín alatti hidrogeológiai „A” és „B” védőidomok kialakítása. A

érdekében elegendő volt a felszín alatti hidrogeológiai „A” és „B” védőtípusok kialakítása. A fenti védőterületeket a BAKONYKARST Zrt. kérelme alapján a KDT Környezetvédelmi, Természetvédelmi és Vízügyi Felügyelőség 99000/08. számú határozatában (Ajka Szélespartak 1-6. sz. vízműkutak), 84204/2006. számú határozatában (Ajka T-12 jelű vízbázis), valamint 57048/08. számú határozatában (Ajka Szélespartak karsztkút) rendelte el.

A szélespartaki kutakból, valamint a T-12 sz. kútból a víz kiemelése a kutakba beépített búvárszivattyúkkal történik. A szivattyúk a kiemelt vizet a hálózatba és a $2 \times 2000 \text{ m}^3$ -es vb. medencébe (I. zóna) nyomják. A medencéből a víz 2-2 db csőtartályos átemelőbe beépített szivattyúkkal kerül a $2 \times 250 \text{ m}^3$ -es alsócsingeri vb. medencébe (II. zóna) a hálózatba, illetve a $2 \times 75 \text{ m}^3$ -es felsőcsingeri vb. medencébe (III. zóna) és a felsőcsingeri vízhálózatba.

További vízemeléssel csőtartályos átemelő szivattyúkkal jut a víz a parkerdei vízhálózatba.

A saját vízbázisokból kiemelt vízmennyiség kiegészítésére a város és városrészek vízellátására a Magyarpolány-Ajka távvezetéken keresztül a tapolcafői kutakból kiemelt és a Pápai Vízmű Zrt.-től átvett víz a Magyarpolányi 1500 m^3 -es medencébe érkezik. A távvezeték Pápa-Magyarpolány közti szakasza, valamint az 1500 m^3 -es medence üzemeltetője a Pápai Vízmű Zrt. vízátdás-átvételi pont a medence védterületén lévő I. sz. áradó aknában található vízmérő. (Magyarpolány a Pápa-Magyarpolány távvezetékéről külön lecsatlakozással rendelkezik, az 1500 m^3 -es vasbeton medence zárkamrájában.)

Magyarpolány és Ajka közötti NA 600 acél távvezetéken a víz közvetlenül Bakonygyepes és Ajkarendek és a Tósvai városrészek vízhálózatába, valamint az I. zónai vízhálózatba jut. A magyarpolányi medence egyben ellennyomó medencéje a felsorolt városrészeknek. Bakonygyepes, Ajkarendek, illetve a Tósvai városrészek ellátására a saját vízbázisokból is lehetőség van.

További vízbetáplálás (vásárolt víz) a Nyírád-Ajka távvezetékéből az ajkai vízműrendszer részét képező 10000 m^3 -es medencébe történik. Vízátvételi pont a medence előtt meglévő vízmérőhely. A medencéből a víz az Erőművi gépházban lévő csőtartályos átemelőkhöz kerül, a szivattyúk az I. zónai hálózatot töltik.

Padragkút városrész vízellátása vásárolt vízzel történik. A nyírádi távvezetéktről Padragkúton kiépített a DRV Zrt. üzemeltetésében lévő nyomásfokozó biztosítja a városrész ellátását. A padragkúti vízhálózat az ajkai vízhálózattal nincs összekötve.

Ajka és városrészei ivóvíz törzshálózata acél és műanyag (KPE, KM-PVC), valamint azbesztcement anyagú nyomóvezetékek alkotják. A víziközmű közhálózat részét képezi az ivóvíz törzshálózatok (tűzcsapok, közkifolyók) valamint a felhasználói vízbekötések.

Ajka-Szélespartak gépház villamosenergia ellátása:

A gépi berendezések villamosenergia ellátása a kezelőépületben kialakított transzformátorállomás biztosítja. A transzformátorállomás a közüzemi 20 kV-os áramszolgáltatóni légvezeték hálózatra csatlakozik. Az állomás üzemi villamosműnek minősül.

Az erősáramú kapcsoló-berendezések a szivattyú kezelőtermében nyertek elhelyezést. A Szélespartaki 1 (7), 2 (8), 3., 4., 5., 6., valamint karsztkút villamosenergia ellátása a Szélespartaki átemelő gépház kífeszültségű hálózatáról történik.

Ajka Erőmű gépház és medence villamosenergia ellátása:

Az átemelő gépház villamosenergia-ellátását a védőterületen létesített 2 db VHTR típusú, lemezházias transzformátorállomás végzi. Az állomások üzemi villamosművek. Az állomások a Hőerőmű üzemi 3 kV-os gyűjtősinjére földlakábelben keresztül csatlakoznak.

Az erőszármű kapcsoló-berendezések fém konténer épületben nyertek elhelyezést.

Felsőcsingeri medence villamosenergia-ellátása:

A tároló önálló közcélú villamosenergia-ellátással nem rendelkezik.

A rendszert alkotó következő gépházak közcélú kiefeszültségű hálózatra csatlakoznak: Alsócsingeri medence, Parkerdei átemelő, Magyarpolányi községi medence, Ajka Parkerdő gépház és medence, Ajka 2 x 2000 m³-es medence és átemelő gépház








Magyarpolányi átemelő villamosenergia-ellátása:

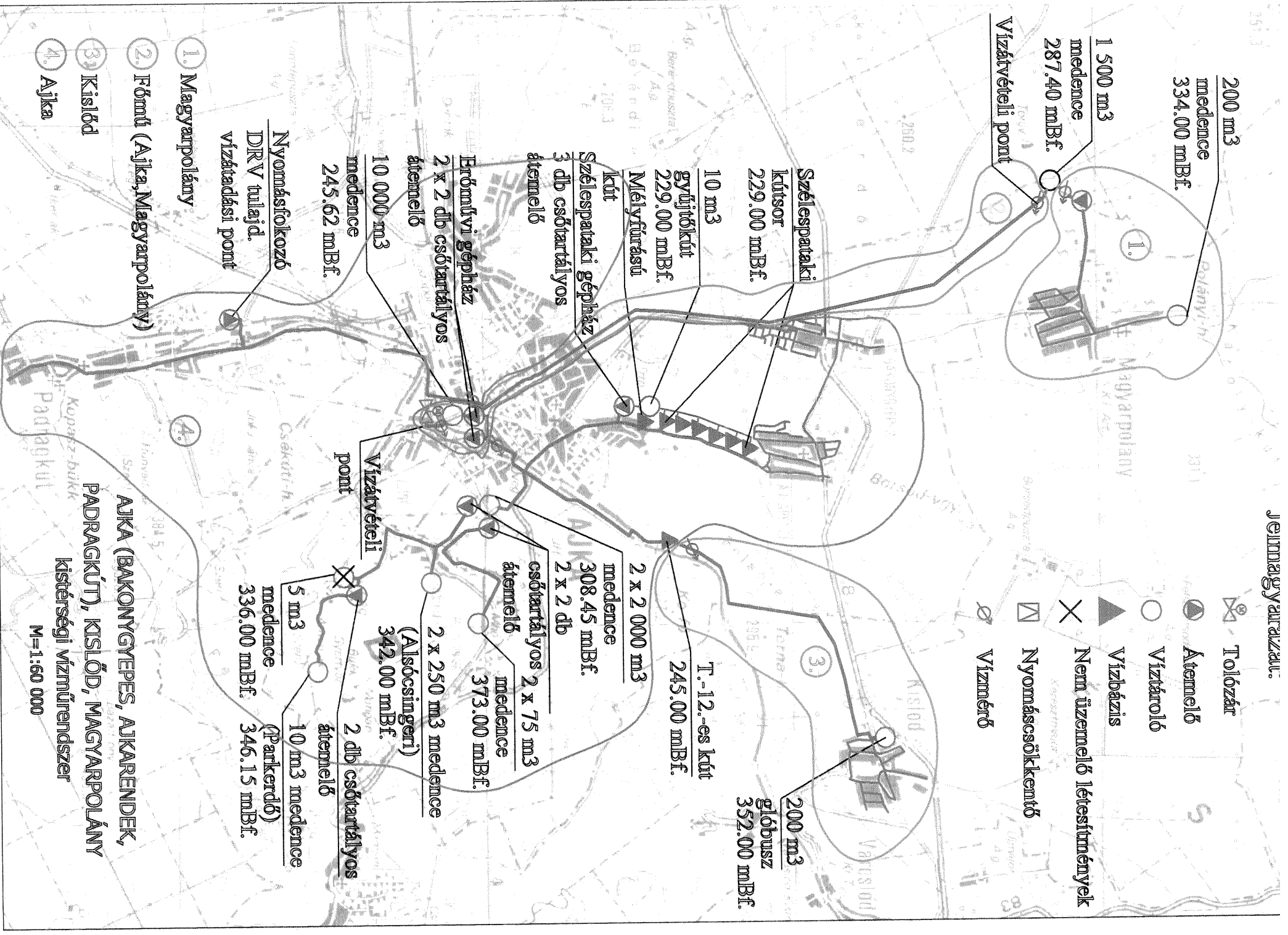
A létesítmény villamosenergia-ellátását önálló, BOTR 20/205 típusú transzformátorállomás biztosítja. Az állomás a közüzemi 20 kV-os hálózatra csatlakozik.

A folyamatairányító rendszer részét képező helyi PLC berendezések biztosítják az automatikus üzem fenntartását és a távműködtetés lehetőségét.

A víziközmű-rendszer elemeinek vagyonaátadása a saját, a vízáradás-átvételi pont utáni vagyonelemekre vonatkozik.

Rendszerfüggetlen víziközmű-elemnek számítnak a beépített bekötési vízmennyiség mérők (a mérők darabszámát és értékét a mellékelt vagyontárbán a bekötéseknél tartjuk nyilván), a beépített törzshálózati vízmennyiség mérők, a vízkezelő berendezések (fertőtlenítés), a kutak és átemelők beépített szivattyúi, valamint a villamosenergia-ellátáshoz tartozó beépített transzformátorok is.

-  Tollózárló
-  Átemelő
-  Viztároló
-  Vizbázis
-  Nem üzemelő létesítmények
-  Nyomáscsökkentő
-  Vizmérő



1. Magyarapolány

2. Főmtű (Ajka, Magyarapolány)

3. Kislőd

4. Ajka

AJKA (BAKONYGYEPES, AJKARENDEK, PADRAGKÚT), KISLÖD, MAGYARPOLÁNY

kistérségi vízműrendszer
M=1:60 000

Ellátásért felelős: *Ajka*

Tulajdoni arány:

100,00%

A 2011. december 31-i vagyoneleltár adatai alapján
A nettó értékek a tulajdoni arány alapján kerültek
meghatározásra

Ágazat: *ivóvíz szolgáltatás*

Víziközmű-rendszer megnevezése Ajka ivóvízellátó víziközmű-rendszer						
Létesítmény:	Eszköz megnevezése/típus	Mennyiség/mennyiség egység	Nettó érték	Vagyontípus		
Ajka 2x2000 m3 medence	villamos kábelek	600,00 m	0	víziközmű vagyon		
	gépészet	1,00 db	0	víziközmű vagyon		
	szivattyú	SP 25-7 1,00 db	0	rendszerfüggetlen víziközmű-elem		
	irányítástechnika	Siemens 1,00 db	0	víziközmű vagyon		
	Felsőcsinger átemelő szivattyú	K 62.1-10 1,00 db	0	rendszerfüggetlen víziközmű-elem		
	kerítés	117,00 m	23.468	víziközmű vagyon		
	Felsőcsinger átemelő szivattyú	K 62.1-10 1,00 db	0	rendszerfüggetlen víziközmű-elem		
	védterület	Ajka 093 hrsz. 2.970,00 m2	534.000	víziközmű vagyon		
2x2000 m3 medence	4.000,00 m3	10.709.046	víziközmű vagyon			
Ajka Alsócsinger 2x250 m3 medence	kerítés	117,00 m	26.259	víziközmű vagyon		
	2x250 m3 medence	500,00 m3	4.238.786	víziközmű vagyon		
	villamos földkábel	187,00 m	746.611	víziközmű vagyon		
Ajka Felsőcsinger 2x75 m3 medence	irányítástechnikai rendszer	1,00 db	1.061.359	víziközmű vagyon		
	kerítés	103,00 m	23.550	víziközmű vagyon		
	2x75 m3 medence	150,00 m3	293.746	víziközmű vagyon		

Ellátásért felelős: *Ajka*

Tulajdoni arány:

100,00%
A 2011. december 31-i vagyonleltár adatai alapján
A nettó értékek a tulajdoni arány alapján kerültek
meghatározásra

Ágazat: *ivóvíz szolgáltatás*

Víziközmű-rendszer megnevezése Ajka ivóvízellátó víziközmű-rendszer						
Létesítmény:	Eszköz megnevezése/típus	Mennyiség/mennyiség	egység	Nettó érték	Vagyontípus	
Ajka Parkerdő 10 m3 medence	kerítés	35,00	m	16.174	víziközmű vagyon	
	10 m3 medence	10,00	m3	160.227	víziközmű vagyon	
Ajka Parkerdő átemelő gépház	jelzőkábel	860,00	m	0	víziközmű vagyon	
	villamos földkábel	1.300,00	m	0	víziközmű vagyon	
	út	murvázott	300,00	m2	92.895	víziközmű vagyon
	átemelő gépház		50,00	m2	646.229	víziközmű vagyon
	átemelő gépház szivattyú	SP 5A-17 MS402B	1,00	db	8.999	rendszerfüggetlen víziközmű-elem
Ajka Szélespatak 3. sz. kút	Szélespatak 3. sz. kút	37,00	m	1.367.365	víziközmű vagyon	
	védterület	Ajka 06/2 hrsz.	302,00	m2	63.000	víziközmű vagyon
Ajka Szélespatak 4. sz. kút	Szélespatak 4. sz. kút	36,00	m	660.589	víziközmű vagyon	
	védterület	Ajka 04/2 hrsz.	308,00	m2	65.000	víziközmű vagyon
Ajka Szélespatak 5. sz. kút	védterület	Ajka 0348/4 hrsz.	340,00	m2	71.000	víziközmű vagyon
	Szélespatak 5. sz. kút		37,00	m	687.496	víziközmű vagyon
Ajka Szélespatak 6. sz. kút	védterület	Ajka 0348/3 hrsz.	340,00	m2	71.000	víziközmű vagyon
	Szélespatak 6. sz. kút		33,00	m	613.441	víziközmű vagyon

Ellátásért felelős: Ajka

Tulajdoni arány:

100,00%
A 2011. december 31-i vagyonleltár adatai alapján
A nettó értékek a tulajdoni arány alapján kerültek
meghatározásra

Ágazat: ivóvíz szolgáltatás

Víziközmű-rendszer megnevezése		Ajka ivóvízellátó víziközmű-rendszer			
Létesítmény:	Eszköz megnevezése/típus	Mennyiség/mennyiség egység		Nettó érték	Vagyontípus
Ajka Szélespatak vízműtelep	kerítés	525,00	m	117.806	víziközmű vagyon
	gépház épület	237,00	m2	23.275.699	víziközmű vagyon
	Karsztkút 7. sz. kút	3,00	m	24.982.172	víziközmű vagyon
	2. sz. átemelő szivattyú KM 150-6	1,00	db	0	rendszerfüggetlen víziközmű-elem
	kezelőépület	50,00	m2	145.417	víziközmű vagyon
	100 m3 gyűjtőmedence a kezelőépületben	100,00	m3	280.014	víziközmű vagyon
	gázvezeték	125,00	m	42.654	víziközmű vagyon
	1. sz. kút	34,00	m	8.909.605	víziközmű vagyon
	1. sz. kút szivattyú NK 64-1	1,00	db	0	rendszerfüggetlen víziközmű-elem
	térvilágítás	1,00	db	0	víziközmű vagyon
	térvilágítás	4,00	db	0	víziközmű vagyon
	klórozó berendezés	1,00	db	0	rendszerfüggetlen víziközmű-elem
	park	275,00	m2	111.065	víziközmű vagyon
	irányítástechnikai rendszer	1,00	db	660.243	víziközmű vagyon
	villamos gépészet	1,00	db	11.856.105	víziközmű vagyon

Ellátásért felelős: **Ajka**

Tulajdoni arány:

100,00%
A 2011. december 31-i vagyonelejtár adatai alapján
A nettó értékek a tulajdoni arány alapján kerültek
meghatározásra

Ágazat: **ivóvíz szolgáltatás**

Víziközmű-rendszer megnevezése		Ajka ivóvízellátó víziközmű-rendszer				
Létesítmény:	Eszköz megnevezése/típus	Mennyiség/mennyiség egység	Nettó érték	Vagyontípus		
Ajka Szélespatak vízműtelep	2. sz. kút szivattyú	NK 64-1	1,00	db	0	rendszerfüggetlen víziközmű-elem
	Karsztkút 7. sz. kút szivattyú	SP 30-17	1,00	db	0	rendszerfüggetlen víziközmű-elem
	2. sz. kút		34,00	m	2.776.207	víziközmű vagyon
	transzformátor	NA 250/20	2,00	db	0	rendszerfüggetlen víziközmű-elem
	gépészet		1,00	db	0	víziközmű vagyon
	védterület	Ajka 3488 hrsz.	12.271,00	m2	3.190.000	víziközmű vagyon
Ajka T-12. sz. kút K-41	transzformátorállomás és légvezeték	BOTR 35/63	770,00	m	0	víziközmű vagyon
	védterület	Ajka 018/2hrsz.	6.570,00	m2	1.231.000	víziközmű vagyon
	út		654,00	m2	508.899	víziközmű vagyon
	hőpanel	Suntherm O-X-650	1,00	db	51.399	víziközmű vagyon
	Ajkai ág szivattyú	K 64-8	1,00	db	0	rendszerfüggetlen víziközmű-elem
	mágneses membránszivattyú		1,00	db	112.159	rendszerfüggetlen víziközmű-elem
	kerítés		350,00	m	177.043	víziközmű vagyon
	T-12. sz. kút K-41 kút és 4 elemes POLIDOM kútgépház		25,00	m	2.221.677	víziközmű vagyon

Ellátásért felelős: Ajka

Tulajdoni arány:

100,00%

A 2011. december 31-i vagyonejtár adatai alapján
A nettó értékek a tulajdoni arány alapján kerültek
meghatározásra

Ágazat: ivóvíz szolgáltatás

Víziközmű-rendszer megnevezése		Ajka ivóvízellátó víziközmű-rendszer				
Létesítmény:	Eszköz megnevezése/típus	Mennyiség/mennyiség	egység	Nettó érték	Vagyontípus	
Ajka T-12. sz. kút K-41	kerítés	440,00	m	104.326	víziközmű vagyon	
	irányítástechnika	MARKER PLC	1,00	db	0	víziközmű vagyon
	transzformátor	NA 63/35	1,00	db	0	rendszerfüggetlen víziközmű-elem
	mágneses membránszivattyú		1,00	db	49.510	rendszerfüggetlen víziközmű-elem
	irányítástechnika	MARKER PLC és URH FTH7010 kommunikáció	1,00	db	0	víziközmű vagyon
Ajka vízvezeték-hálózat	csővezeték elosztó	2" hg	2.264,00	m	246.597	víziközmű vagyon
	csővezeték elosztó	NA80 ac	13.156,00	m	959.697	víziközmű vagyon
	csővezeték elosztó	NA150 ac	6.721,00	m	3.221.829	víziközmű vagyon
	csővezeték elosztó	NA200 ac	3.745,00	m	1.249.173	víziközmű vagyon
	csővezeték elosztó	NA250 ac	669,00	m	478.069	víziközmű vagyon
	csővezeték elosztó	NA150 ac	1.445,00	m	545.354	víziközmű vagyon
	csővezeték elosztó	NA150 ac	919,00	m	578.560	víziközmű vagyon
	csővezeték elosztó	NA300 ac	1.139,00	m	1.037.077	víziközmű vagyon
	csővezeték elosztó	NA400 ac	640,00	m	1.512.302	víziközmű vagyon
	csővezeték elosztó	NA125 ac	1.802,00	m	174.358	víziközmű vagyon

Ellátásért felelős: Ajka

Tulajdoni arány:

100,00%

A 2011. december 31-i vagyoneleltár adatai alapján
A nettó értékek a tulajdoni arány alapján kerültek
meghatározásra

Ágazat: ivóvíz szolgáltatás

Víziközmű-rendszer megnevezése		Ajka ivóvízellátó víziközmű-rendszer				
Létesítmény:	Eszköz megnevezése/típus	Mennyiség/mennyiség egység	Nettó érték	Vagyontípus		
Ajka vízvezeték-hálózat	csővezeték elosztó	3/4" hg	158,00	m	24.320	víziközmű vagyon
	csővezeték elosztó	1" hg	2.469,00	m	50.722	víziközmű vagyon
	csővezeték elosztó	Ø89 acél	1.244,00	m	125.332	víziközmű vagyon
	csővezeték elosztó	vegyes átmérőjű hálózat	1.333,00	m	279.159	víziközmű vagyon
	csővezeték elosztó	Ø127 acél	1.481,00	m	992.347	víziközmű vagyon
	csővezeték elosztó	Ø109 forcsó	134,00	m	67.244	víziközmű vagyon
	csővezeték elosztó	Ø108 acél	1.221,00	m	994.253	víziközmű vagyon
	csővezeték elosztó	NA100 acél	24,00	m	2.601	víziközmű vagyon
	csővezeték elosztó	NA300 ac	570,00	m	717.606	víziközmű vagyon
	szolgalmi jog	Ajka 094/2 hrsz.	1,00	db	49.335	Vagyoni értékű jog
	szolgalmi jog	Ajka 090/3 hrsz.	1,00	db	0	Vagyoni értékű jog
	szolgalmi jog	Ajka 090/5 hrsz.	1,00	db	0	Vagyoni értékű jog
	szolgalmi jog	Ajka 090/4 hrsz.	1,00	db	0	Vagyoni értékű jog
	szolgalmi jog	Ajka 090/5 hrsz.	1,00	db	0	Vagyoni értékű jog
	szolgalmi jog	Ajka 090/4 hrsz.	1,00	db	0	Vagyoni értékű jog
	szolgalmi jog	Ajka 090/2 hrsz.	1,00	db	0	Vagyoni értékű jog

Ellátásért felelős: **Ajka**

Tulajdoni arány:

100,00%

A 2011. december 31-i vagyonleltár adatai alapján
A nettó értékek a tulajdoni arány alapján kerültek
meghatározásra

Ágazat: **ivóvíz szolgáltatás**

Víziközmű-rendszer megnevezése		Ajka ivóvízellátó víziközmű-rendszer					
Létesítmény:	Eszköz megnevezése/típus	Mennyiség/mennyiség egység			Nettó érték	Vagyontípus	
Ajka vízvezeték-hálózat	szolgalmi jog	Ajka 92 hrsz.	1,00	db	0	Vagyoni értékű jog	
	szolgalmi jog	Ajka 2009 hrsz.	1,00	db	0	Vagyoni értékű jog	
	csővezeték elosztó	NA100 ac	2.535,00	m	2.161.916	víziközmű vagyon	
	szolgalmi jog	Ajka 0152/4 hrsz.	1,00	db	315.064	Vagyoni értékű jog	
	csővezeték elosztó	NA100 ac	3.917,00	m	2.121.520	víziközmű vagyon	
	szolgalmi jog		1,00	db	125.759	Vagyoni értékű jog	
	csővezeték elosztó	NA50 ac	247,00	m	32.030	víziközmű vagyon	
	csővezeték elosztó	NA60 ac	1.055,00	m	268.521	víziközmű vagyon	
	csővezeték elosztó	NA100 ac	15.793,00	m	5.839.073	víziközmű vagyon	
	csővezeték elosztó	NA125 ac	3.570,00	m	864.543	víziközmű vagyon	
	csővezeték elosztó	NA80 ac	7.517,00	m	658.649	víziközmű vagyon	
	csővezeték elosztó	NA100 ac	1.350,00	m	305.707	víziközmű vagyon	
	csővezeték elosztó	Ø267 acél	565,00	m	183.931	víziközmű vagyon	
	szolgalmi jog	Ajka 0148 hrsz.	1,00	db	12.619	Vagyoni értékű jog	
	csővezeték elosztó	NA100 KM-PVC	3.439,00	m	4.395.916	víziközmű vagyon	
	csővezeték elosztó	Ø133 acél	2.276,00	m	287.806	víziközmű vagyon	

Ellátásért felelős: Ajka

Tulajdoni arány:

100,00%

A 2011. december 31-i vagyonleltár adatai alapján
A nettó értékek a tulajdoni arány alapján kerültek
meghatározásra

Ágazat: ivóvíz szolgáltatás

Víziközmű-rendszer megnevezése		Ajka ivóvízellátó víziközmű-rendszer					
Létesítmény:	Eszköz megnevezése/típus	Mennyiség/mennyiség egység			Nettó érték	Vagyontípus	
Ajka vízvezeték-hálózat	csővezeték elosztó	NA150 KM-PVC	1.366,00	m	4.867.086	víziközmű vagyon	
	csővezeték elosztó	D90 KPE	67,00	m	962.037	víziközmű vagyon	
	csővezeték elosztó	D110 KPE	1.709,00	m	6.025.328	víziközmű vagyon	
	csővezeték elosztó	D110 KPE	1.255,00	m	1.709.222	víziközmű vagyon	
	csővezeték elosztó	D90 KPE	159,00	m	96.662	víziközmű vagyon	
	csővezeték elosztó	D110 KPE	3.027,00	m	82.326.464	víziközmű vagyon	
	csővezeték elosztó	D110 KPE	1.186,00	m	8.240.493	víziközmű vagyon	
	csővezeték elosztó	D250 KPE	3.149,00	m	30.359.007	víziközmű vagyon	
	csővezeték elosztó	D110 KPE	23.079,00	m	127.796.884	víziközmű vagyon	
	csővezeték elosztó	D160 KPE	41,00	m	66.222	víziközmű vagyon	
	csővezeték elosztó	D90 KPE	1.409,00	m	9.302.809	víziközmű vagyon	
	csővezeték elosztó	NA80 KM-PVC	2.691,00	m	1.170.794	víziközmű vagyon	
	csővezeték elosztó	NA80 öv	175,00	m	26.468	víziközmű vagyon	
	csővezeték elosztó	D110 KPE	131,00	m	744.917	víziközmű vagyon	
	csővezeték elosztó	D25 KPE	1.526,00	m	1.885.820	víziközmű vagyon	
	csővezeték elosztó	NA75 KM-PVC	300,00	m	19.127	víziközmű vagyon	

Ellátásért felelős: Ajka

Tulajdoni arány:

100,00%

A 2011. december 31-i vagyonejtár adatai alapján
A nettó értékek a tulajdoni arány alapján kerültek
meghatározásra

Ágazat: ivóvíz szolgáltatás

Víziközmű-rendszer megnevezése		Ajka ivóvízellátó víziközmű-rendszer				
Létesítmény:	Eszköz megnevezése/típus	Mennyiség/mennyiség egység		Nettó érték	Vagyontípus	
Ajka vízvezeték-hálózat	csővezeték elosztó	D25 KPE	313,00	m	199.153	víziközmű vagyon
	csővezeték elosztó	D63 KPE	20,00	m	16.477	víziközmű vagyon
	szolgalmi jog		1,00	db	0	Vagyoni értékű jog
	csővezeték elosztó	D40 KPE	95,00	m	431.053	víziközmű vagyon
	csővezeték elosztó	D63 KPE	1.578,00	m	7.161.637	víziközmű vagyon
	csővezeték elosztó	Ø159 acél	2.270,00	m	620.850	víziközmű vagyon
	csővezeték elosztó	NA300 acél	3.680,00	m	1.386.055	víziközmű vagyon
	csővezeték töltővezeték	NA400 acél	1.439,00	m	10.719.813	víziközmű vagyon
	bekötés	3743 db	24.343,00	m	72.567.466	víziközmű vagyon
	bekötés	1012 db	7.979,00	m	17.282.994	víziközmű vagyon
	bekötés	327 db	1.847,00	m	6.554.981	víziközmű vagyon
	bekötés	268 db	2.584,00	m	2.617.359	víziközmű vagyon
	csővezeték elosztó	D200 KPE	1.898,00	m	21.040.082	víziközmű vagyon
	csővezeték elosztó	D110 KPE	141,00	m	787.999	víziközmű vagyon
	csővezeték elosztó	Ø219 acél	2.922,00	m	3.327.277	víziközmű vagyon
	csővezeték elosztó	D40 KPE	85,00	m	143.795	víziközmű vagyon

Ellátásért felelős: Ajka

Tulajdoni arány: 100,00%

A 2011. december 31-i vagyoneleltár adatai alapján
A nettó értékek a tulajdoni arány alapján kerültek
meghatározásra

Ágazat: ivóvíz szolgáltatás

Víziközmű-rendszer megnevezése		Ajka ivóvízellátó víziközmű-rendszer				
Létesítmény:	Eszköz megnevezése/típus	Mennyiség/mennyiség egység			Nettó érték	Vagyontípus
Ajka vízvezeték-hálózat	csővezeték elosztó	D110 KPE	199,00	m	1.245.643	víziközmű vagyon
	csővezeték elosztó	D110 KPE	96,00	m	356.163	víziközmű vagyon
	csővezeték elosztó	D250 KPE	21,00	m	142.983	víziközmű vagyon
	csővezeték elosztó	D160 KPE	1.575,00	m	6.797.003	víziközmű vagyon
	csővezeték elosztó	D160 KPE	2.166,00	m	10.376.652	víziközmű vagyon
	csővezeték elosztó	D225 KPE	1.131,00	m	5.034.108	víziközmű vagyon
	csővezeték elosztó	D200 KPE	479,00	m	2.197.574	víziközmű vagyon
	csővezeték elosztó	D160 KPE	1.033,00	m	13.965.005	víziközmű vagyon
			Összesen		594.433.691	

2. számú melléklet

2/1. számú melléklet

Település neve	Fekvés	HRSZ	HRSZ1	Szolgalmi jog megnevezése	Szolgalm jogosultja	Cím			
AJKA	1	247		Szennyvízvezetési szolgalmi jog	BAKONYKARSZT VÍZ- ÉS CSATORNAMŰ ZÁRTKÖRŰEN MŰKÖDŐ RÉSZVÉNYTÁRSASÁG	8200	VESZPRÉM	Pápai	41
AJKA	1	760	/1	Szennyvízvezetési szolgalmi jog	BAKONYKARSZT VÍZ- ÉS CSATORNAMŰ ZÁRTKÖRŰEN MŰKÖDŐ RÉSZVÉNYTÁRSASÁG	8200	VESZPRÉM	Pápai	41
AJKA	1	763	/1	Szennyvízvezetési szolgalmi jog	BAKONYKARSZT VÍZ- ÉS CSATORNAMŰ ZÁRTKÖRŰEN MŰKÖDŐ RÉSZVÉNYTÁRSASÁG	8200	VESZPRÉM	Pápai	41
AJKA	1	763	/37	Szennyvízvezetési szolgalmi jog	BAKONYKARSZT VÍZ- ÉS CSATORNAMŰ ZÁRTKÖRŰEN MŰKÖDŐ RÉSZVÉNYTÁRSASÁG	8200	VESZPRÉM	Pápai	41
AJKA	1	4062	/5	Szennyvízvezetési szolgalmi jog	BAKONYKARSZT VÍZ- ÉS CSATORNAMŰ ZÁRTKÖRŰEN MŰKÖDŐ RÉSZVÉNYTÁRSASÁG	8200	VESZPRÉM	Pápai	41
AJKA	1	4350	/2	Szennyvízvezetési szolgalmi jog	BAKONYKARSZT VÍZ- ÉS CSATORNAMŰ ZÁRTKÖRŰEN MŰKÖDŐ RÉSZVÉNYTÁRSASÁG	8200	VESZPRÉM	Pápai	41
AJKA	1	4355		Szennyvízvezetési szolgalmi jog	BAKONYKARSZT VÍZ- ÉS CSATORNAMŰ ZÁRTKÖRŰEN MŰKÖDŐ RÉSZVÉNYTÁRSASÁG	8200	VESZPRÉM	Pápai	41
AJKA	1	10792	/1	Szennyvízvezetési szolgalmi jog	BAKONYKARSZT VÍZ- ÉS CSATORNAMŰ ZÁRTKÖRŰEN MŰKÖDŐ RÉSZVÉNYTÁRSASÁG	8200	VESZPRÉM	Pápai	41
AJKA	1	10792	/2	Szennyvízvezetési szolgalmi jog	BAKONYKARSZT VÍZ- ÉS CSATORNAMŰ ZÁRTKÖRŰEN MŰKÖDŐ RÉSZVÉNYTÁRSASÁG	8200	VESZPRÉM	Pápai	41
AJKA	1	10792	/3	Szennyvízvezetési szolgalmi jog	BAKONYKARSZT VÍZ- ÉS CSATORNAMŰ ZÁRTKÖRŰEN MŰKÖDŐ RÉSZVÉNYTÁRSASÁG	8200	VESZPRÉM	Pápai	41

Település neve	Fekvés	HRSZ	HRSZ1	Szolgalmi jog megnevezése	Szolgalm jogosultja	Cím			
AJKA	1	10792	/11	Szennyvízvezetési szolgalmi jog	BAKONYKARSZT VÍZ- ÉS CSATORNAMŰ ZÁRTKÖRŰEN MŰKÖDŐ RÉSZVÉNYTÁRSASÁG	8200	VESZPRÉM	Pápai	41
AJKA	1	11136	/2	Szennyvízvezetési szolgalmi jog	BAKONYKARSZT VÍZ- ÉS CSATORNAMŰ ZÁRTKÖRŰEN MŰKÖDŐ RÉSZVÉNYTÁRSASÁG	8200	VESZPRÉM	Pápai	41
AJKA	1	11138		Szennyvízvezetési szolgalmi jog	BAKONYKARSZT VÍZ- ÉS CSATORNAMŰ ZÁRTKÖRŰEN MŰKÖDŐ RÉSZVÉNYTÁRSASÁG	8200	VESZPRÉM	Pápai	41
AJKA	1	11139		Szennyvízvezetési szolgalmi jog	BAKONYKARSZT VÍZ- ÉS CSATORNAMŰ ZÁRTKÖRŰEN MŰKÖDŐ RÉSZVÉNYTÁRSASÁG	8200	VESZPRÉM	Pápai	41
AJKA	1	11141		Szennyvízvezetési szolgalmi jog	BAKONYKARSZT VÍZ- ÉS CSATORNAMŰ ZÁRTKÖRŰEN MŰKÖDŐ RÉSZVÉNYTÁRSASÁG	8200	VESZPRÉM	Pápai	41
AJKA	2	296	1	Szennyvízvezetési szolgalmi jog	BAKONYKARSZT VÍZ- ÉS CSATORNAMŰ ZÁRTKÖRŰEN MŰKÖDŐ RÉSZVÉNYTÁRSASÁG	8200	VESZPRÉM	Pápai	41
AJKA	2	296	/2	Szennyvízvezetési szolgalmi jog	BAKONYKARSZT VÍZ- ÉS CSATORNAMŰ ZÁRTKÖRŰEN MŰKÖDŐ RÉSZVÉNYTÁRSASÁG	8200	VESZPRÉM	Pápai	41
AJKA	2	296	/11	Szennyvízvezetési szolgalmi jog	BAKONYKARSZT VÍZ- ÉS CSATORNAMŰ ZÁRTKÖRŰEN MŰKÖDŐ RÉSZVÉNYTÁRSASÁG	8200	VESZPRÉM	Pápai	41
AJKA	2	296	/12	Szennyvízvezetési szolgalmi jog	BAKONYKARSZT VÍZ- ÉS CSATORNAMŰ ZÁRTKÖRŰEN MŰKÖDŐ RÉSZVÉNYTÁRSASÁG	8200	VESZPRÉM	Pápai	41
AJKA	2	296	/13	Szennyvízvezetési szolgalmi jog	BAKONYKARSZT VÍZ- ÉS CSATORNAMŰ ZÁRTKÖRŰEN MŰKÖDŐ RÉSZVÉNYTÁRSASÁG	8200	VESZPRÉM	Pápai	41

Település neve	Fekvés	HRSZ	HRSZ1	Szolgalmi jog megnevezése	Szolgalom jogosultja	Cím			
AJKA	2	296	/14	Szennyvízvezetési szolgalmi jog	BAKONYKARSZT VÍZ- ÉS CSATORNAMŰ ZÁRTKÖRŰEN MŰKÖDŐ RÉSZVÉNYTÁRSASÁG	8200	VESZPRÉM	Pápai	41
AJKA	2	296	/15	Szennyvízvezetési szolgalmi jog	BAKONYKARSZT VÍZ- ÉS CSATORNAMŰ ZÁRTKÖRŰEN MŰKÖDŐ RÉSZVÉNYTÁRSASÁG	8200	VESZPRÉM	Pápai	41
AJKA	2	296	/23	Szennyvízvezetési szolgalmi jog	BAKONYKARSZT VÍZ- ÉS CSATORNAMŰ ZÁRTKÖRŰEN MŰKÖDŐ RÉSZVÉNYTÁRSASÁG	8200	VESZPRÉM	Pápai	41
AJKA	2	354	/52	Szennyvízvezetési szolgalmi jog	BAKONYKARSZT VÍZ- ÉS CSATORNAMŰ ZÁRTKÖRŰEN MŰKÖDŐ RÉSZVÉNYTÁRSASÁG	8200	VESZPRÉM	Pápai	41
AJKA	2	1187	/5	Szennyvízvezetési szolgalmi jog	BAKONYKARSZT VÍZ- ÉS CSATORNAMŰ ZÁRTKÖRŰEN MŰKÖDŐ RÉSZVÉNYTÁRSASÁG	8200	VESZPRÉM	Pápai	41
AJKA	2	1187	/10	Szennyvízvezetési szolgalmi jog	BAKONYKARSZT VÍZ- ÉS CSATORNAMŰ ZÁRTKÖRŰEN MŰKÖDŐ RÉSZVÉNYTÁRSASÁG	8200	VESZPRÉM	Pápai	41
AJKA	2	1187	/14	Szennyvízvezetési szolgalmi jog	BAKONYKARSZT VÍZ- ÉS CSATORNAMŰ ZÁRTKÖRŰEN MŰKÖDŐ RÉSZVÉNYTÁRSASÁG	8200	VESZPRÉM	Pápai	41
AJKA	2	1187	/15	Szennyvízvezetési szolgalmi jog	BAKONYKARSZT VÍZ- ÉS CSATORNAMŰ ZÁRTKÖRŰEN MŰKÖDŐ RÉSZVÉNYTÁRSASÁG	8200	VESZPRÉM	Pápai	41
AJKA	2	1187	/16	Szennyvízvezetési szolgalmi jog	BAKONYKARSZT VÍZ- ÉS CSATORNAMŰ ZÁRTKÖRŰEN MŰKÖDŐ RÉSZVÉNYTÁRSASÁG	8200	VESZPRÉM	Pápai	41
AJKA	2	1187	/17	Szennyvízvezetési szolgalmi jog	BAKONYKARSZT VÍZ- ÉS CSATORNAMŰ ZÁRTKÖRŰEN MŰKÖDŐ RÉSZVÉNYTÁRSASÁG	8200	VESZPRÉM	Pápai	41

Település neve	Fekvés	HRSZ	HRSZ1	Szolgalmi jog megnevezése	Szolgalom jogosultja	Cím			
AJKA	2	1187	/18	Szennyvízvezetési szolgalmi jog	BAKONYKARSZT VÍZ- ÉS CSATORNAMŰ ZÁRTKÖRŰEN MŰKÖDŐ RÉSZVÉNYTÁRSASÁG	8200	VESZPRÉM	Pápai	41
AJKA	1	3015		Szolgalmi jog	VESZPRÉM MEGYEI VÍZ ÉS CSATORNAMŰ VÁLLALAT	8200	VESZPRÉM	Budapest	5
AJKA	1	1427	/1	Vezetékjog	BAKONYKARSZT VÍZ- ÉS CSATORNAMŰ RÉSZVÉNYTÁRSASÁG	8200	VESZPRÉM	Budapest	5
AJKA	1	2329		Vezetékjog	BAKONYKARSZT VÍZ- ÉS CSATORNAMŰ ZÁRTKÖRŰEN MŰKÖDŐ RÉSZVÉNYTÁRSASÁG	8200	VESZPRÉM	Pápai	41
AJKA	2	148		Vezetékjog	BAKONYKARSZT VÍZ- ÉS CSATORNAMŰ ZÁRTKÖRŰEN MŰKÖDŐ RÉSZVÉNYTÁRSASÁG	8200	VESZPRÉM	Pápai	41
AJKA	2	152	/4	Vezetékjog	BAKONYKARSZT VÍZ- ÉS CSATORNAMŰ ZÁRTKÖRŰEN MŰKÖDŐ RÉSZVÉNYTÁRSASÁG	8200	VESZPRÉM	Pápai	41
AJKA	1	4305		Vízvezetési szolgalmi jog	VIZ- ÉS CSATORNAMŰ RT.	8200	VESZPRÉM	Budapest	5
AJKA	1	5781		Vízvezetési szolgalmi jog	VESZPRÉM MEGYEI VÍZ ÉS CSATORNAMŰ VÁLLALAT	8200	VESZPRÉM	Budapest	5
AJKA	1	5785		Vízvezetési szolgalmi jog	VESZPRÉM MEGYEI VÍZ ÉS CSATORNAMŰ VÁLLALAT	8200	VESZPRÉM	Budapest	5
AJKA	1	5789		Vízvezetési szolgalmi jog	VESZPRÉM MEGYEI VÍZ ÉS CSATORNAMŰ VÁLLALAT	8200	VESZPRÉM	Budapest	5
AJKA	1	5790	/3	Vízvezetési szolgalmi jog	VESZPRÉM MEGYEI VÍZ ÉS CSATORNAMŰ VÁLLALAT	8200	VESZPRÉM	Budapest	5
AJKA	1	5790	/4	Vízvezetési szolgalmi jog	VESZPRÉM MEGYEI VÍZ ÉS CSATORNAMŰ VÁLLALAT	8200	VESZPRÉM	Budapest	5
AJKA	1	5790	/6	Vízvezetési szolgalmi jog	VESZPRÉM MEGYEI VÍZ ÉS CSATORNAMŰ VÁLLALAT	8200	VESZPRÉM	Budapest	5

Település neve	Fekvés	HRSZ	HRSZ1	Szolgalmi jog megnevezése	Szolgalom jogosultja	Cím			
AJKA	1	5790	/7	Vízvezetési szolgalmi jog	VESZPRÉM MEGYEI VÍZ ÉS CSATORNAMŰ VÁLLALAT	8200	VESZPRÉM	Budapest	5
AJKA	1	10155	/1	Vízvezetési szolgalmi jog	BAKONYKARSZT VÍZ-ÉS CSATORNAMŰ RÉSZVÉNYTÁRSASÁG	8200	VESZPRÉM	Budapest	5
AJKA	1	10649		Vízvezetési szolgalmi jog	VESZPRÉM MEGYEI VÍZ ÉS CSATORNAMŰ VÁLLALAT	8200	VESZPRÉM	Budapest	5
AJKA	2	6	/4	Vízvezetési szolgalmi jog	VESZPRÉM MEGYEI VÍZ ÉS CSATORNAMŰ VÁLLALAT	8200	VESZPRÉM	Budapest	5
AJKA	2	6	/6	Vízvezetési szolgalmi jog	VESZPRÉM MEGYEI VÍZ ÉS CSATORNAMŰ VÁLLALAT	8200	VESZPRÉM	Budapest	5
AJKA	2	6	/7	Vízvezetési szolgalmi jog	VESZPRÉM MEGYEI VÍZ ÉS CSATORNAMŰ VÁLLALAT	8200	VESZPRÉM	Budapest	5
AJKA	2	6	/8	Vízvezetési szolgalmi jog	VESZPRÉM MEGYEI VÍZ ÉS CSATORNAMŰ VÁLLALAT	8200	VESZPRÉM	Budapest	5
AJKA	2	6	/9	Vízvezetési szolgalmi jog	VESZPRÉM MEGYEI VÍZ ÉS CSATORNAMŰ VÁLLALAT	8200	VESZPRÉM	Budapest	5
AJKA	2	6	/10	Vízvezetési szolgalmi jog	VESZPRÉM MEGYEI VÍZ ÉS CSATORNAMŰ VÁLLALAT	8200	VESZPRÉM	Budapest	5
AJKA	2	278	/5	Vízvezetési szolgalmi jog	VESZPRÉM MEGYEI VÍZ ÉS CSATORNAMŰ VÁLLALAT	8200	VESZPRÉM	Budapest	5
AJKA	2	278	/7	Vízvezetési szolgalmi jog	VESZPRÉM MEGYEI VÍZ ÉS CSATORNAMŰ VÁLLALAT	8200	VESZPRÉM	Budapest	5
AJKA	2	278	/19	Vízvezetési szolgalmi jog	VESZPRÉM MEGYEI VÍZ ÉS CSATORNAMŰ VÁLLALAT	8200	VESZPRÉM	Budapest	5
AJKA	2	278	/32	Vízvezetési szolgalmi jog	VESZPRÉM MEGYEI VÍZ ÉS CSATORNAMŰ VÁLLALAT	8200	VESZPRÉM	Budapest	5
AJKA	2	285		Vízvezetési szolgalmi jog	VESZPRÉM MEGYEI VÍZ ÉS CSATORNAMŰ VÁLLALAT	8200	VESZPRÉM	Budapest	5
AJKA	2	335		Vízvezetési szolgalmi jog	VESZPRÉM MEGYEI VÍZ ÉS CSATORNAMŰ VÁLLALAT	8200	VESZPRÉM	Budapest	5

Település neve	Fekvés	HRSZ	HRSZ1	Szolgalmi jog megnevezése	Szolgalm jogosultja	Cím			
AJKA	2	345		Vízvezetési szolgalmi jog	VESZPRÉM MEGYEI VÍZ ÉS CSATORNAMŰ VÁLLALAT	8200	VESZPRÉM	Budapest	5
AJKA	2	351	/22	Vízvezetési szolgalmi jog	VESZPRÉM MEGYEI VÍZ ÉS CSATORNAMŰ VÁLLALAT	8200	VESZPRÉM	Budapest	5
AJKA	2	351	/36	Vízvezetési szolgalmi jog	VESZPRÉM MEGYEI VÍZ ÉS CSATORNAMŰ VÁLLALAT	8200	VESZPRÉM	Budapest	5
AJKA	2	351	/37	Vízvezetési szolgalmi jog	VESZPRÉM MEGYEI VÍZ ÉS CSATORNAMŰ VÁLLALAT	8200	VESZPRÉM	Budapest	5
AJKA	2	351	/39	Vízvezetési szolgalmi jog	VESZPRÉM MEGYEI VÍZ ÉS CSATORNAMŰ VÁLLALAT	8200	VESZPRÉM	Budapest	5
AJKA	2	352		Vízvezetési szolgalmi jog	VESZPRÉM MEGYEI VÍZ ÉS CSATORNAMŰ VÁLLALAT	8200	VESZPRÉM	Budapest	5
AJKA	1	889		Vízvezetési szolgalmi jog	BAKONYKARSZT VÍZ- ÉS CSATORNAMŰ ZÁRTKÖRŰEN MŰKÖDŐ RÉSZVÉNYTÁRSASÁG	8200	VESZPRÉM	Pápai	41
AJKA	1	1253		Vízvezetési szolgalmi jog	BAKONYKARSZT VÍZ- ÉS CSATORNAMŰ ZÁRTKÖRŰEN MŰKÖDŐ RÉSZVÉNYTÁRSASÁG	8200	VESZPRÉM	Pápai	41
AJKA	1	1254	/6	Vízvezetési szolgalmi jog	BAKONYKARSZT VÍZ-ÉS CSATORNAMŰ RÉSZVÉNYTÁRSASÁG	8200	VESZPRÉM	Budapest	5
AJKA	1	1254	/17	Vízvezetési szolgalmi jog	BAKONYKARSZT VÍZ-ÉS CSATORNAMŰ RÉSZVÉNYTÁRSASÁG	8200	VESZPRÉM	Budapest	5
AJKA	1	1268	/1	Vízvezetési szolgalmi jog	BAKONYKARSZT VÍZ-ÉS CSATORNAMŰ RÉSZVÉNYTÁRSASÁG	8200	VESZPRÉM	Budapest	5
AJKA	1	1268	/2	Vízvezetési szolgalmi jog	BAKONYKARSZT VÍZ-ÉS CSATORNAMŰ RÉSZVÉNYTÁRSASÁG	8200	VESZPRÉM	Budapest	5
AJKA	1	1294	/16	Vízvezetési szolgalmi jog	BAKONYKARSZT VÍZ-ÉS CSATORNAMŰ RÉSZVÉNYTÁRSASÁG	8200	VESZPRÉM	Budapest	5

Település neve	Fekvés	HRSZ	HRSZ1	Szolgalmi jog megnevezése	Szolgalmi jogosultja	Cím			
AJKA	1	1300	/1	Vízvezetési szolgalmi jog	BAKONYKARSZT VÍZ- ÉS CSATORNAMŰ ZÁRTKÖRŰEN MŰKÖDŐ RÉSZVÉNYTÁRSASÁG	8200	VESZPRÉM	Pápai	41
AJKA	1	1422	/25	Vízvezetési szolgalmi jog	BAKONYKARSZT VÍZ-ÉS CSATORNAMŰ RÉSZVÉNYTÁRSASÁG	8200	VESZPRÉM	Budapest	5
AJKA	1	1422	/28	Vízvezetési szolgalmi jog	BAKONYKARSZT VÍZ-ÉS CSATORNAMŰ RÉSZVÉNYTÁRSASÁG	8200	VESZPRÉM	Budapest	5
AJKA	1	1422	/37	Vízvezetési szolgalmi jog	BAKONYKARSZT VÍZ-ÉS CSATORNAMŰ RÉSZVÉNYTÁRSASÁG	8200	VESZPRÉM	Budapest	5
AJKA	1	1422	/41	Vízvezetési szolgalmi jog	BAKONYKARSZT VÍZ-ÉS CSATORNAMŰ RÉSZVÉNYTÁRSASÁG	8200	VESZPRÉM	Budapest	5
AJKA	1	1422	/42	Vízvezetési szolgalmi jog	BAKONYKARSZT VÍZ-ÉS CSATORNAMŰ RÉSZVÉNYTÁRSASÁG	8200	VESZPRÉM	Budapest	5
AJKA	1	1422	/43	Vízvezetési szolgalmi jog	BAKONYKARSZT VÍZ-ÉS CSATORNAMŰ RÉSZVÉNYTÁRSASÁG	8200	VESZPRÉM	Budapest	5
AJKA	1	1427	/3	Vízvezetési szolgalmi jog	BAKONYKARSZT VÍZ-ÉS CSATORNAMŰ RÉSZVÉNYTÁRSASÁG	8200	VESZPRÉM	Budapest	5
AJKA	1	1427	/4	Vízvezetési szolgalmi jog	BAKONYKARSZT VÍZ-ÉS CSATORNAMŰ RÉSZVÉNYTÁRSASÁG	8200	VESZPRÉM	Budapest	5
AJKA	1	1533		Vízvezetési szolgalmi jog	BAKONYKARSZT VÍZ-ÉS CSATORNAMŰ RÉSZVÉNYTÁRSASÁG	8200	VESZPRÉM	Budapest	5
AJKA	1	1543		Vízvezetési szolgalmi jog	BAKONYKARSZT VÍZ-ÉS CSATORNAMŰ RÉSZVÉNYTÁRSASÁG	8200	VESZPRÉM	Budapest	5
AJKA	1	1544		Vízvezetési szolgalmi jog	BAKONYKARSZT VÍZ-ÉS CSATORNAMŰ RÉSZVÉNYTÁRSASÁG	8200	VESZPRÉM	Budapest	5
AJKA	1	1798	/15	Vízvezetési szolgalmi jog	BAKONYKARSZT VÍZ-ÉS CSATORNAMŰ RÉSZVÉNYTÁRSASÁG	8200	VESZPRÉM	Budapest	5
AJKA	1	1961	/5	Vízvezetési szolgalmi jog	BAKONYKARSZT VÍZ-ÉS CSATORNAMŰ RÉSZVÉNYTÁRSASÁG	8200	VESZPRÉM	Budapest	5

Település neve	Fekvés	HRSZ	HRSZ1	Szolgalmi jog megnevezése	Szolgalm jogosultja	Cím			
AJKA	1	2009		Vízvezetési szolgalmi jog	BAKONYKARSZT VÍZ- ÉS CSATORNAMŰ ZÁRTKÖRŰEN MŰKÖDŐ RÉSZVÉNYTÁRSASÁG	8200	VESZPRÉM	Pápai	41
AJKA	1	5703		Vízvezetési szolgalmi jog	BAKONYKARSZT VÍZ- ÉS CSATORNAMŰ ZÁRTKÖRŰEN MŰKÖDŐ RÉSZVÉNYTÁRSASÁG	8200	VESZPRÉM	Pápai	41
AJKA	1	5705		Vízvezetési szolgalmi jog	BAKONYKARSZT RT	8522	N.GÖRZSÖNY	Zrínyi	29
AJKA	1	5706	/2	Vízvezetési szolgalmi jog	BAKONYKARSZT VÍZ- ÉS CSATORNAMŰ ZÁRTKÖRŰEN MŰKÖDŐ RÉSZVÉNYTÁRSASÁG	8200	VESZPRÉM	Pápai	41
AJKA	1	5707		Vízvezetési szolgalmi jog	BAKONYKARSZT VÍZ- ÉS CSATORNAMŰ ZÁRTKÖRŰEN MŰKÖDŐ RÉSZVÉNYTÁRSASÁG	8200	VESZPRÉM	Pápai	41
AJKA	1	5709		Vízvezetési szolgalmi jog	BAKONYKARSZT VÍZ- ÉS CSATORNAMŰ ZÁRTKÖRŰEN MŰKÖDŐ RÉSZVÉNYTÁRSASÁG	8200	VESZPRÉM	Pápai	41
AJKA	1	5712	/1	Vízvezetési szolgalmi jog	BAKONYKARSZT VÍZ- ÉS CSATORNAMŰ ZÁRTKÖRŰEN MŰKÖDŐ RÉSZVÉNYTÁRSASÁG	8200	VESZPRÉM	Pápai	41
AJKA	1	5713		Vízvezetési szolgalmi jog	BAKONYKARSZT VÍZ- ÉS CSATORNAMŰ ZÁRTKÖRŰEN MŰKÖDŐ RÉSZVÉNYTÁRSASÁG	8200	VESZPRÉM	Pápai	41
AJKA	1	5714	/8	Vízvezetési szolgalmi jog	BAKONYKARSZT VÍZ- ÉS CSATORNAMŰ ZÁRTKÖRŰEN MŰKÖDŐ RÉSZVÉNYTÁRSASÁG	8200	VESZPRÉM	Pápai	41
AJKA	1	5716		Vízvezetési szolgalmi jog	BAKONYKARSZT VÍZ- ÉS CSATORNAMŰ ZÁRTKÖRŰEN MŰKÖDŐ RÉSZVÉNYTÁRSASÁG	8200	VESZPRÉM	Pápai	41

Település neve	Fekvés	HRSZ	HRSZ1	Szolgalmi jog megnevezése	Szolgalom jogosultja	Cím			
AJKA	1	5718		Vízvezetési szolgalmi jog	BAKONYKARSZT VÍZ- ÉS CSATORNAMŰ ZÁRTKÖRŰEN MŰKÖDŐ RÉSZVÉNYTÁRSASÁG	8200	VESZPRÉM	Pápai	41
AJKA	1	5719		Vízvezetési szolgalmi jog	BAKONYKARSZT VÍZ- ÉS CSATORNAMŰ ZÁRTKÖRŰEN MŰKÖDŐ RÉSZVÉNYTÁRSASÁG	8200	VESZPRÉM	Pápai	41
AJKA	1	5756		Vízvezetési szolgalmi jog	BAKONYKARSZT VÍZ-ÉS CSATORNAMŰ RÉSZVÉNYTÁRSASÁG	8200	VESZPRÉM	Budapest	5
AJKA	1	5769		Vízvezetési szolgalmi jog	BAKONYKARSZT VÍZ-ÉS CSATORNAMŰ RÉSZVÉNYTÁRSASÁG	8200	VESZPRÉM	Budapest	5
AJKA	1	5769		Vízvezetési szolgalmi jog	BAKONYKARSZT VÍZ- ÉS CSATORNAMŰ ZÁRTKÖRŰEN MŰKÖDŐ RÉSZVÉNYTÁRSASÁG	8200	VESZPRÉM	Pápai	41
AJKA	1	5773	/1	Vízvezetési szolgalmi jog	BAKONYKARSZT VÍZ-ÉS CSATORNAMŰ RÉSZVÉNYTÁRSASÁG	8200	VESZPRÉM	Budapest	5
AJKA	1	5773	/2	Vízvezetési szolgalmi jog	BAKONYKARSZT VÍZ-ÉS CSATORNAMŰ RÉSZVÉNYTÁRSASÁG	8200	VESZPRÉM	Budapest	5
AJKA	1	5773	/3	Vízvezetési szolgalmi jog	BAKONYKARSZT VÍZ-ÉS CSATORNAMŰ RÉSZVÉNYTÁRSASÁG	8200	VESZPRÉM	Budapest	5
AJKA	1	5774		Vízvezetési szolgalmi jog	BAKONYKARSZT VÍZ-ÉS CSATORNAMŰ RÉSZVÉNYTÁRSASÁG	8200	VESZPRÉM	Budapest	5
AJKA	1	5775		Vízvezetési szolgalmi jog	BAKONYKARSZT VÍZ-ÉS CSATORNAMŰ RÉSZVÉNYTÁRSASÁG	8200	VESZPRÉM	Budapest	5
AJKA	1	5779		Vízvezetési szolgalmi jog	BAKONYKARSZT VÍZ-ÉS CSATORNAMŰ RÉSZVÉNYTÁRSASÁG	8200	VESZPRÉM	Budapest	5
AJKA	1	5781		Vízvezetési szolgalmi jog	BAKONYKARSZT VÍZ-ÉS CSATORNAMŰ RÉSZVÉNYTÁRSASÁG	8200	VESZPRÉM	Budapest	5
AJKA	1	5781		Vízvezetési szolgalmi jog	BAKONYKARSZT VÍZ- ÉS CSATORNAMŰ ZÁRTKÖRŰEN MŰKÖDŐ RÉSZVÉNYTÁRSASÁG	8200	VESZPRÉM	Pápai	41

Település neve	Fekvés	HRSZ	HRSZ1	Szolgalmi jog megnevezése	Szolgalom jogosultja	Cím			
AJKA	1	5784		Vízvezetési szolgalmi jog	BAKONYKARSZT VÍZ- ÉS CSATORNAMŰ RÉSZVÉNYTÁRSASÁG	8200	VESZPRÉM	Budapest	5
AJKA	1	5784		Vízvezetési szolgalmi jog	BAKONYKARSZT VÍZ- ÉS CSATORNAMŰ ZÁRTKÖRŰEN MŰKÖDŐ RÉSZVÉNYTÁRSASÁG	8200	VESZPRÉM	Pápai	41
AJKA	1	5785		Vízvezetési szolgalmi jog	BAKONYKARSZT VÍZ- ÉS CSATORNAMŰ ZÁRTKÖRŰEN MŰKÖDŐ RÉSZVÉNYTÁRSASÁG	8200	VESZPRÉM	Pápai	41
AJKA	1	5786		Vízvezetési szolgalmi jog	BAKONYKARSZT VÍZ- ÉS CSATORNAMŰ ZÁRTKÖRŰEN MŰKÖDŐ RÉSZVÉNYTÁRSASÁG	8200	VESZPRÉM	Pápai	41
AJKA	1	5788		Vízvezetési szolgalmi jog	BAKONYKARSZT VÍZ- ÉS CSATORNAMŰ ZÁRTKÖRŰEN MŰKÖDŐ RÉSZVÉNYTÁRSASÁG	8200	VESZPRÉM	Pápai	41
AJKA	1	5789		Vízvezetési szolgalmi jog	BAKONYKARSZT VÍZ- ÉS CSATORNAMŰ ZÁRTKÖRŰEN MŰKÖDŐ RÉSZVÉNYTÁRSASÁG	8200	VESZPRÉM	Pápai	41
AJKA	1	5790	/3	Vízvezetési szolgalmi jog	BAKONYKARSZT VÍZ- ÉS CSATORNAMŰ ZÁRTKÖRŰEN MŰKÖDŐ RÉSZVÉNYTÁRSASÁG	8200	VESZPRÉM	Pápai	41
AJKA	1	5791	/2	Vízvezetési szolgalmi jog	BAKONYKARSZT VÍZ- ÉS CSATORNAMŰ ZÁRTKÖRŰEN MŰKÖDŐ RÉSZVÉNYTÁRSASÁG	8200	VESZPRÉM	Pápai	41
AJKA	1	5791	/3	Vízvezetési szolgalmi jog	BAKONYKARSZT VÍZ- ÉS CSATORNAMŰ ZÁRTKÖRŰEN MŰKÖDŐ RÉSZVÉNYTÁRSASÁG	8200	VESZPRÉM	Pápai	41
AJKA	1	5791	/10	Vízvezetési szolgalmi jog	BAKONYKARSZT VÍZ- ÉS CSATORNAMŰ ZÁRTKÖRŰEN MŰKÖDŐ RÉSZVÉNYTÁRSASÁG	8200	VESZPRÉM	Pápai	41

Település neve	Fekvés	HRSZ	HRSZ1	Szolgalmi jog megnevezése	Szolgalom jogosultja	Cím			
AJKA	1	5791	/11	Vízvezetési szolgalmi jog	BAKONYKARSZT VÍZ- ÉS CSATORNAMŰ ZÁRTKÖRŰEN MŰKÖDŐ RÉSZVÉNYTÁRSASÁG	8200	VESZPRÉM	Pápai	41
AJKA	2	94	/2	Vízvezetési szolgalmi jog	BAKONYKARSZT VÍZ- ÉS CSATORNAMŰ ZÁRTKÖRŰEN MŰKÖDŐ RÉSZVÉNYTÁRSASÁG	8200	VESZPRÉM	Pápai	41
AJKA	2	270	/1	Vízvezetési szolgalmi jog	BAKONYKARSZT VÍZ- ÉS CSATORNAMŰ ZÁRTKÖRŰEN MŰKÖDŐ RÉSZVÉNYTÁRSASÁG	8200	VESZPRÉM	Pápai	41
AJKA	2	278	/7	Vízvezetési szolgalmi jog	BAKONYKARSZT VÍZ-ÉS CSATORNAMŰ RÉSZVÉNYTÁRSASÁG	8200	VESZPRÉM	Budapest	5
AJKA	2	278	/19	Vízvezetési szolgalmi jog	BAKONYKARSZT VÍZ- ÉS CSATORNAMŰ ZÁRTKÖRŰEN MŰKÖDŐ RÉSZVÉNYTÁRSASÁG	8200	VESZPRÉM	Pápai	41
AJKA	2	278	/19	Vízvezetési szolgalmi jog	BAKONYKARSZT VÍZ-ÉS CSATORNAMŰ RÉSZVÉNYTÁRSASÁG	8200	VESZPRÉM	Budapest	5
AJKA	2	278	/32	Vízvezetési szolgalmi jog	BAKONYKARSZT VÍZ-ÉS CSATORNAMŰ RÉSZVÉNYTÁRSASÁG	8200	VESZPRÉM	Budapest	5
AJKA	2	282	/5	Vízvezetési szolgalmi jog	BAKONYKARSZT VÍZ-ÉS CSATORNAMŰ RÉSZVÉNYTÁRSASÁG	8200	VESZPRÉM	Budapest	5
AJKA	2	282	/10	Vízvezetési szolgalmi jog	BAKONYKARSZT VÍZ-ÉS CSATORNAMŰ RÉSZVÉNYTÁRSASÁG	8200	VESZPRÉM	Budapest	5
AJKA	2	282	/15	Vízvezetési szolgalmi jog	BAKONYKARSZT VÍZ-ÉS CSATORNAMŰ RÉSZVÉNYTÁRSASÁG	8200	VESZPRÉM	Budapest	5
AJKA	2	290	/2	Vízvezetési szolgalmi jog	BAKONYKARSZT VÍZ-ÉS CSATORNAMŰ RÉSZVÉNYTÁRSASÁG	8200	VESZPRÉM	Budapest	5
AJKA	2	290	/4	Vízvezetési szolgalmi jog	BAKONYKARSZT VÍZ-ÉS CSATORNAMŰ RÉSZVÉNYTÁRSASÁG	8200	VESZPRÉM	Budapest	5
AJKA	2	290	/19	Vízvezetési szolgalmi jog	BAKONYKARSZT VÍZ-ÉS CSATORNAMŰ RÉSZVÉNYTÁRSASÁG	8200	VESZPRÉM	Budapest	5

Település neve	Fekvés	HRSZ	HRSZ1	Szolgalmi jog megnevezése	Szolgalom jogosultja	Cím			
AJKA	2	290	/20	Vízvezetési szolgalmi jog	BAKONYKARSZT VÍZ-ÉS CSATORNAMŰ RÉSZVÉNYTÁRSASÁG	8200	VESZPRÉM	Budapest	5
AJKA	2	290	/22	Vízvezetési szolgalmi jog	BAKONYKARSZT VÍZ-ÉS CSATORNAMŰ RÉSZVÉNYTÁRSASÁG	8200	VESZPRÉM	Budapest	5
AJKA	2	290	/24	Vízvezetési szolgalmi jog	BAKONYKARSZT VÍZ-ÉS CSATORNAMŰ RÉSZVÉNYTÁRSASÁG	8200	VESZPRÉM	Budapest	5
AJKA	2	290	/25	Vízvezetési szolgalmi jog	BAKONYKARSZT VÍZ-ÉS CSATORNAMŰ RÉSZVÉNYTÁRSASÁG	8200	VESZPRÉM	Budapest	5
AJKA	2	290	/26	Vízvezetési szolgalmi jog	BAKONYKARSZT VÍZ-ÉS CSATORNAMŰ RÉSZVÉNYTÁRSASÁG	8200	VESZPRÉM	Budapest	5
AJKA	2	290	/27	Vízvezetési szolgalmi jog	BAKONYKARSZT VÍZ-ÉS CSATORNAMŰ RÉSZVÉNYTÁRSASÁG	8200	VESZPRÉM	Budapest	5
AJKA	2	290	/28	Vízvezetési szolgalmi jog	BAKONYKARSZT VÍZ-ÉS CSATORNAMŰ RÉSZVÉNYTÁRSASÁG	8200	VESZPRÉM	Budapest	5
AJKA	2	290	/30	Vízvezetési szolgalmi jog	BAKONYKARSZT VÍZ-ÉS CSATORNAMŰ RÉSZVÉNYTÁRSASÁG	8200	VESZPRÉM	Budapest	5
AJKA	2	290	/31	Vízvezetési szolgalmi jog	BAKONYKARSZT VÍZ-ÉS CSATORNAMŰ RÉSZVÉNYTÁRSASÁG	8200	VESZPRÉM	Budapest	5
AJKA	2	294	/4	Vízvezetési szolgalmi jog	BAKONYKARSZT VÍZ-ÉS CSATORNAMŰ RÉSZVÉNYTÁRSASÁG	8200	VESZPRÉM	Budapest	5
AJKA	2	294	/5	Vízvezetési szolgalmi jog	BAKONYKARSZT VÍZ-ÉS CSATORNAMŰ RÉSZVÉNYTÁRSASÁG	8200	VESZPRÉM	Budapest	5
AJKA	2	294	/6	Vízvezetési szolgalmi jog	BAKONYKARSZT VÍZ-ÉS CSATORNAMŰ RÉSZVÉNYTÁRSASÁG	8200	VESZPRÉM	Budapest	5
AJKA	2	295		Vízvezetési szolgalmi jog	BAKONYKARSZT VÍZ-ÉS CSATORNAMŰ RÉSZVÉNYTÁRSASÁG	8200	VESZPRÉM	Budapest	5
AJKA	2	296	/18	Vízvezetési szolgalmi jog	BAKONYKARSZT VÍZ-ÉS CSATORNAMŰ RÉSZVÉNYTÁRSASÁG	8200	VESZPRÉM	Budapest	5
AJKA	2	296	/19	Vízvezetési szolgalmi jog	BAKONYKARSZT VÍZ-ÉS CSATORNAMŰ RÉSZVÉNYTÁRSASÁG	8200	VESZPRÉM	Budapest	5

Település neve	Fekvés	HRSZ	HRSZ1	Szolgalmi jog megnevezése	Szolgalom jogosultja	Cím			
AJKA	2	296	/20	Vízvezetési szolgalmi jog	BAKONYKARSZT VÍZ-ÉS CSATORNAMŰ RÉSZVÉNYTÁRSASÁG	8200	VESZPRÉM	Budapest	5
AJKA	2	296	/21	Vízvezetési szolgalmi jog	BAKONYKARSZT VÍZ-ÉS CSATORNAMŰ RÉSZVÉNYTÁRSASÁG	8200	VESZPRÉM	Budapest	5
AJKA	2	296	/22	Vízvezetési szolgalmi jog	BAKONYKARSZT VÍZ-ÉS CSATORNAMŰ RÉSZVÉNYTÁRSASÁG	8200	VESZPRÉM	Budapest	5
AJKA	2	351	/44	Vízvezetési szolgalmi jog	BAKONYKARSZT VÍZ- ÉS CSATORNAMŰ ZÁRTKÖRŰEN MŰKÖDŐ RÉSZVÉNYTÁRSASÁG	8200	VESZPRÉM	Pápai	41
AJKA	2	1094	/3	Vízvezetési szolgalmi jog	BAKONYKARSZT VÍZ- ÉS CSATORNAMŰ ZÁRTKÖRŰEN MŰKÖDŐ RÉSZVÉNYTÁRSASÁG	8200	VESZPRÉM	Pápai	41
AJKA	2	1127	/7	Vízvezetési szolgalmi jog	BAKONYKARSZT VÍZ- ÉS CSATORNAMŰ ZÁRTKÖRŰEN MŰKÖDŐ RÉSZVÉNYTÁRSASÁG	8200	VESZPRÉM	Pápai	41
AJKA	1	4350	/2	vízvezetési szolgalmi jog	BAKONYKARSZT VÍZ- ÉS CSATORNAMŰ ZÁRTKÖRŰEN MŰKÖDŐ RÉSZVÉNYTÁRSASÁG	8200	VESZPRÉM	Pápai	41
AJKA	1	5773	/1	vízvezetési szolgalmi jog	VESZPRÉM MEGYEI VÍZ ÉS CSATORNAMŰ VÁLLALAT	8200	VESZPRÉM	Budapest	5
AJKA	1	5773	/2	vízvezetési szolgalmi jog	VESZPRÉM MEGYEI VÍZ ÉS CSATORNAMŰ VÁLLALAT	8200	VESZPRÉM	Budapest	5
AJKA	1	5773	/3	vízvezetési szolgalmi jog	VESZPRÉM MEGYEI VÍZ ÉS CSATORNAMŰ VÁLLALAT	8200	VESZPRÉM	Budapest	5
AJKA	1	5774		vízvezetési szolgalmi jog	VESZPRÉM MEGYEI VÍZ ÉS CSATORNAMŰ VÁLLALAT	8200	VESZPRÉM	Budapest	5
AJKA	1	5775		vízvezetési szolgalmi jog	VESZPRÉM MEGYEI VÍZ ÉS CSATORNAMŰ VÁLLALAT	8200	VESZPRÉM	Budapest	5
AJKA	1	5779		vízvezetési szolgalmi jog	VESZPRÉM MEGYEI VÍZ ÉS CSATORNAMŰ VÁLLALAT	8200	VESZPRÉM	Budapest	5

2/2. számú melléklet

Ajkai rendszer

vizbázis: Ajka Szélespatak karsztkút (K-47)

Iktatószám	Ügyszám	Vksz	Jogerő	Kijelölt védőterület
57048/08	16735/2007.	4/0994-1262 (VÉD 38./B)	2008.09.01	hidrogeoi A, B védőidom

Előírások Onkormányzat számára:	Alaphatározat	Határidő
növény- és talajvédelmi előírások betartatása	8. pont	folymatos

Előírások jegyző számára:	Alaphatározat	Határidő
hatáskörben tilalnak, korlátozások érvényesítése	10. pont	folymatos

Ajkai rendszer

vizbázis: **Ajka Szélespatak 1-6. vízműkutat**

Iktatószám	Ügyszám	Vksz	Jogerő	Kijelölt védőterület
99000/08	7762/2006.	4/0994-1262 (VÉD)	2009.02.11	hidr. A, B vt.

Előírások Önkormányzatok számára:

teljeskörű rákötés csatornára, szv-tárolók felszámolása	Alaphatározat	Határidő
	7.1. pont	folyamatos
növény- és talajvédelmi előírások betartása	8. pont	folyamatos

Előírások Jegyző számára:

hatáskörben tilalmak, korlátozások érvényesítése	Alaphatározat	Határidő
	9. pont	folyamatos

Ajkai rendszer-Kislőd

vizbázis: Ajka T-12 (Ajka K-41)

Iktatószám	Ügyszám	Vksz	Jogerő	Kijelölt védőterület
84204/2006	3232/2005.	VÉD.E.21.	2007.01.24	hidrogeol. A, B.v.idom, v.terület

Előírások Önkormányzatok számára:		Alaphatározat	Határidő
szükség esetén kártalanítás		3.4. pont	folyamatos
TESZ, HÉSZ módosítása		6. pont	folyamatos
növény- és talajvédelmi előírások betartatása		7.1. pont	folyamatos

Előírások jegyző számára:			Határidő
hatáskörben tilalmak, korlátozások érvényesítése		6. pont	folyamatos



Magyarország
Környezetvédelmi és Vízügyi Minisztérium
Környezetvédelmi és Vízügyi Felügyelőség
Központi Képtár

KÖRNYEZETVÉDELMI ÉS VÍZÜGYI MINISZTERIUM



KÖZÉP-DUNÁNTÚLI KÖRNYEZETVÉDELMI, TERMÉSZETVÉDELMI ÉS VÍZÜGYI FELÜGYELŐSÉG

Postakönyv sz.	Értékesítés száma
482284A	71. 1997. 8002
Sziignált szervezeti / Ügyintéző	
Névv. O.	
Iktatószám	Iktatószám
662-9/2008/2-1	
Iktatószám	Iktatószám
662-9/2008/2-1	
Iktatószám	Iktatószám
662-9/2008/2-1	

Ügyiratszámunk: 16735/2007.
Iktatószámunk: 57048/08
Ügyintézőnk: Frigyesiné/Pauker D.
Melleklet:
Vksz.: 4/0994-1262 (VÉD 38./B)
KÜJ: 100364439
KSH: 11338024

Tárgy: Ajka Széles-pataki vízbázis „A” és „B” hidrológiai védőidom kijelölése

HATÁROZAT

A BAKONYKARSSZT Zrt. (8200 Veszprém, Pápai u. 41.) üzemeltetésében álló Ajka Széles-pataki karsztkút (vízbázis) vízminőség védelmére e határozat rendelkező részében meghatározott rendelkezésekre, jogokra és kötelezettségekre figyelemmel

„A” és „B” hidrológiai védőidomot jelölök ki.

A Bakonykarszt Zrt.-t, mint a vízbázis területén lévő víziközművek üzemeltetőjét, valamint Ajka Város Önkormányzatát, mint az Ajka városi vízmű tulajdonosát kötelezem arra, hogy a kijelölt védőidomnak e határozat rendelkező részében meghatározott és a jogszabály szerint egyébként szükséges kialakításával kapcsolatos feladatokat a megjelölt időpontig végezze el, illetve azok elvégzésétől gondoskodjon.

1. A védendő vízbázis főbb műszaki paraméterei:

Védelem alá helyezett felszín alatti vízbázis megnevezése:

Ajka Széles pataki karsztkút

A vízmű üzemeltetési engedélyre a 42969/2006.(3102/2006. ügyszámú) számú, a 30 54-109/2005.sz. a 22339/2003. sz., a 21 007/2003. sz., a 22 354/2002. sz., a 21 494/2002. sz., a 20 289-2/2002. sz., a 22 508/2000. sz., a 21 307/1998. sz., és a 20.806/1997. II. sz. határozatokkal módosított **20.806/1997. számú alapelengedély.**

Telefon: (22) 514-300 Székesfehérvár, Hosszúsétány 1. Ügyfélszolgálat: (22) 514-310
Telefax: (22) 313-564 Levélcím: 8002 Székesfehérvár Pf.: 137 Ügyfélfogadási idő:

Kérvény, hogy választásban hiatalkozzanak az ügyiratszámunkra! Határozzák: 9⁰⁰ - 15⁰⁰
Jelölök: 9⁰⁰ - 12⁰⁰
Jelölök: 9⁰⁰ - 12⁰⁰

A védendő víztermelés (mérézési vízhozam) azonos a 20.289-2/2002. sz. határozat 1.2. pontja szerint a karsztvízbázisból kitermelhető engedélyezett vízmennyiséggel:

700 m³/nap 255.500 m³/év

A kitermelt víz típusa: Karsztvíz

2. A védendő vízbázis hidrogeológiai adatai:

A vizsgált karsztvízbázis Ajka város belterületének keleti szélén található. Földrajzilag a Déli Bakony északi zónájában, az Ajkai medence keleti peremén, az É-D irányú törésvonal mentén kialakult Széles-patak völgyében mélyült le.

A szűrő a Felsőtráasz dolomitban tárolt főkarsztvizet csapolja meg 390,5-406,3 m között.

A vízbázis a leszorított tükrű, fedett karszt vizét termeli.

A víztározó mezozoós, karbonátos összlet felett több száz méter vastag, változó vízzáróságú képződmény ismert.

3. A vízbázis adatai:

A kút a 22226/1999.I. sz. vízjogi engedéllyel létesült.

Kataszteri száma: K - 47

Építés éve: 2001

EOV koordináták: X = 198 294 k: 3

Y = 537 483 K: 5

Z = 229,36 mBf (terepszint)

Mélység: talp: 416 m, csővezet mélység: 412,2m

Szűrőzsés helye: 390,5 – 406,3 m között

Építéskori nyugalmi vízszint: - 75,86 m

Építéskori maximális vízhozam: 433 l/perc –110,78 m üzemi vízszinten

2006 év folyamán:

nyugalmi vízszint –70,1 m, a kitermelt 700 l/perc vízhozamhoz -107,1 m üzemi vízszint tartozott.

A kútból kitermelt víz metánmentes, kalcium-magnézium-hidrogénkarbonátos karsztvíz, amely a 201/2001.(X.25.) Korm. rendelet alapján megfelel az ivóvízminősítés követelményeinek.

A nitrát ion tartalom 4-5 mg/l körüli.

A tritium-tartalom: 0,10 Bq/l (2006.07.17., HYDROSYS Kft.), amely igazolja a vízkivételi mű védettségét.

A kút az Ajka 3488 hrsz.-ú ingatlanon mélyült le, a kialakított védőterület nagysága a 42 969/2006.(3102/2006.) számú határozat szerint 12 271 m². A belső védőterület előírásait ugyanezen határozat 1.7. pontja tartalmazza.

A földtani felépítés és a tritium vizsgálat alapján rögzíthető, hogy a vízadó, illetve a vízkivételi mű védett.

4. A vízbázis biztonságban tartási terve

A vízbázisvédelmi dokumentációban a védőövezetek meghatározása elérési idők alapján, állandó (permanens) mozgást feltételezve, a vízkivételi műtől kiindulva, számítással, hidraulikai modellezéssel történt.

A hidraulikai modell vizsgálatok a MODFLOW 4.1. szoftverrel, az áramvonal és elérési idő számítások a MODPATH 3.0. verziójával történtek.

A vizsgálatok szerint a vastag fedőréteg következményeként a szivárgási útvonalak nem érik el a felszínt, meg sem közelítik azt, így a 123/1997.(VII.18.) Korm. rendelet szerint védőterületek kijelölése nem szükséges.

A tervező a tárgyi vízműkút esetében a vízkészletet tározó közettest védelmére védőidomokat határozott le.

5. Védőidomok

A védőidom a kút térségében lévő közettestnek az a körülhatárolható, felszín alatti térrész, amelytől a vízkivétel felé mozgó víz minőségét károsító tevékenységeket és anyagokat távol kell tartani.

A védőidom egy hasáb alakú test. Horizontális helyzetét a tervdokumentáció 9. sz. rajzmelléklete ábrázolja, amely a szerkesztett határ. Kiterjedése ezen határok mentén függőlegesen húzódó hengerpálást felülettel adható meg.

A téglatest alakú „B” védőidom nyugati határa a kúttól 250 m, a keleti határa a kúttól 2350 m távolságban helyezkedik el.

A hidrogeológiai „A” védőidom (5 év elérési idő) felszíni vetületének nagysága: 0,12 km²

A tervező javaslata szerint a védőidom alsó síkjá a szűrőzési szakasz és az áramvonal-számítás alapján a - 229,36 mBf.

A hidrogeológiai „A” védőidom felső síkjá a kútnál a tereptől 330 m mélyen(-100 mBf.), a védőidom alsó síkjá 420 m mélyen (-190 mBf.) helyezkedik el.

A hidrogeológiai „B” védőidom felső síkjá a kútnál a tereptől 230 m mélyen (0 mBf.), a védőidom alsó síkjá 450 m mélyen (-220 mBf.) helyezkedik el.

6. A védőidomokra vonatkozó előírások

Az ismertetett védőidommal érintett felszín alatti térrészekre a 123/1997.(VII.18.) Korm. rendelet 5. sz. mellékletében foglalt „Egyéb tevékenység” címszó alatti következő korlátozásokat kell érvényesíteni:

1. Bányászat a hidrogeológiai „A” védőövezeten új létesítménynél, tevékenységnél tilos, meglévőnél a környezetvédelmi felülvizsgálat vagy a környezeti hatásvizsgálat eredményétől függően engedhető meg.

A „B” védőövezeten az új, vagy meglévő létesítménynél, tevékenységnél a környezeti hatásvizsgálat, illetőleg a környezetvédelmi felülvizsgálat, illetve az ezeknek megfelelő tartalmú egyedi vizsgálat eredményétől függően engedhető meg.

2. Fúrás, új kút létesítése az „A” és „B” védőidomban egyaránt környezetvédelmi hatásvizsgálat, illetve ennek megfelelő tartalmú hidrogeológiai célú egyedi vizsgálat eredményétől függően engedhető meg.
3. A fedő- vagy vízszelvény réteget érintő egyéb tevékenység a hidrogeológiai „A” és „B” védőidomban egyaránt környezetvédelmi hatásvizsgálat, illetve ennek megfelelő tartalmú hidrogeológiai célú egyedi vizsgálat eredményétől függően engedhető meg.

A hidrogeológiai védőidomokban:

- a) Tilos olyan létesítményt elhelyezni, melynek jelenléte vagy üzeme a felszín alatti víz minőségének károsodását okozza.
- b) Tilos olyan tevékenységet végezni, melynek következtében:
- ba) Csökken a vízkészlet természetes védettsége, vagy növekszik a környezet sérülékenysége
- bb) 6 hónapon belül le nem bomló károsító anyag kerül a vízkészletbe
- bc) olyan lebomló anyag jut a vízkészletbe, melynek mennyisége, jellege vagy bomlásterméke a felszín alatti víz minőségét, károsodását okozza.

Hidrogeológiai „A” védőidomon található ingatlanok helyrajzi számai:

Ajka belterület:

1322/6 1322/24 3371/6 3372/1 3372/2 3379 3381/4 3488

Ajka zártkert:

5020	5021	5022	5023	5024	5025	5026	5027/1	5027/2
5028	5029	5030	5031/1	5031/2	5032	5033/1	5033/2	5033/3
5035	5036/1	5050/3	5051/3	5051/4	5052	5053	5054	5055
5056/1	5056/2	5056/4	5056/5	5057	5058	5059	5060	5061
5064	5065/1	5065/4	5065/5	5065/6	5065/7	5067/1	5068	5069/1
5069/2	5069/3	5070	5071	5072	5073	5074	5075	5076
5077	5078	5079	5080	5081/3	5082	5083	5084	5085
5086	5087/2	5088						

Ajka külterület:

04/21 04/48 05 06/4 06/5 06/6 07/1

A hidrogeológiai „A” védővezetek által érintett ingatlanok és az azokra vonatkozó korlátozások a vízkönyvi nyilvántartásba kerülnek.

Hidrogeológiai „B” védőidomon található ingatlanok helyrajzi számai:**Ajka belterület:**

1322/6 1322/2 3347/5 3347/5 3347/8 3347/8 3347/8 3347/8 3347/85
 4 8 9 1 2 3 4

3347/86 3347/8 3347/8 3347/8 3347/9 3347/9 3347/9 3347/9 3347/10
 7 8 9 0 1 2 3 7

3347/10 3371/6 3372/1 3372/2 3372/3 3372/4 3373 3374 3375/3
 8

3375/4 3376/3 3377 3378 3379 3380/1 3380/2 3381/1 3381/2

3381/3 3381/4 3383 3486 3487 3488

Ajka zártkert:

5020 5021 5022 5033/2 5033/3 5036/1 5036/2 5038 5046

5048 5049 5050/2 5050/3 5050/4 5051/2 5051/3 5051/4 5052

5053 5054 5055 5056/5 5059 5061 5062 5063 5064

5065/1 5065/2 5065/3 5065/4 5067/1 5067/2 5069/2 5069/3 5070

5077 5079 5080 5081/1 5081/2 5081/3 5081/4 5082 5083

5084 5085 5086 5087/1 5087/2 5088 5089 5090 5091/1

5092/1 5092/2 5092/4 5103 5104

Ajka külterület:

04/21 04/48 05 06/4 06/5 06/6 07/1 09/4 09/6

09/7 09/8 09/9 09/10 011/19 011/24 011/25 011/26 011/27

011/29 011/32 011/33 012 013/1 013/4 013/5 013/6 013/7

013/8 013/9 013/10 013/11 018/2 018/3 018/6 018/7 019/1

019/2 020 021/14 021/15 021/16 021/17 021/19 021/23 021/24

021/25 021/26 021/27 021/28 025 029/2 029/5 029/6 029/7

029/8	030	031/6	031/7	031/8	031/9	031/10	031/11	031/12
031/13	031/14							

7. A védőterület fenntartásával, kialakításával kapcsolatos kötelezettségek, rendelkezések, intézkedések:

Az engedélyes (BAKONYKARSSZT Rt.) köteles:

- A kijelölt határozatot megalapozó dokumentációt a kijelölést elrendelő határozat kiadását követő **10 éven belül** felülvizsgálni, eredményét az elrendelő határozat lejártá előtt a vízügyi hatóságnak meg küldeni, a felülvizsgálat eredményétől függően intézkedni a kijelölt védőidomok módosításáról.

8. Szakhatóságok

Veszprém Megyei Növény- és Talajvédelmi Szolgálat 28.2/10904-1/2007. sz. szakhatósági állásfoglalásában foglaltakat figyelembe kell venni. Ezek az alábbiak:

- A vízbázis teljes területét a 27/2006.(II.7.) Korm. rendelet a nitrátérzékeny területek közé sorolja, ezért a szervestrágyával kijuttatott N hatóanyag nem haladhatja meg a 170 kg/ha/év mennyiséget.
- Műtrágyát (termésnövelő anyagot) kizárólag talajvizsgálatra alapozott tápanyag-gazdálkodási terv alapján lehet kijuttatni a mezőgazdasági művelési ágú területeken.
- Szerves- és műtrágya kijuttatás tilos december 1. és február 15. között.
- Erózióval veszélyeztetett területen biztosítani kell az erózió elleni védelmet megfelelő talajfedettséget biztosító növény állomány (gyep) fenntartásával.
- A fentiekben kiemelt követelményeken túl, be kell tartani a helyes mezőgazdasági gyakorlat szabályaira vonatkozó 49/2001.(IV.3.) Korm. rendelet 1. sz. mellékletében foglalt előírásokat.

9. Jogerős határozatommal megkeresem az illetékes Ajkai Körzeti Földhivatalt, hogy a határozat alapján külső védőidom kijelölésével kapcsolatos használati korlátozásokat vezesse be az ingatlan-nyilvántartásba a következő szöveggel:

„Ajkai, Szélespatlak karssztkút vízbázis védőidom. A korlátozásokat a KDT KTVF 16735/2005. számú határozata tartalmazza.

10. A jogerős határozattal megkeresem a védőterülettel érintett település önkormányzatának jegyzőjét (építési hatóságát), hogy hatáskörében eljárva a vízbázis vízminőségének megőrzése érdekében az alábbi ügyekben tegyék meg a szükséges intézkedéseket:

– Gondoskodjon a jelen határozatban foglalt korlátozások érvényesítéséről az építési, a telephely-engedélyezési, valamint telekalakítási eljárásokban.

11. Jelen határozattal megkeresem Ajka Város Polgármesteri Hivatalát, hogy a védőidomot kijelölő határozatot a helyben szokásos eljárási rendelet szerint az átvételtől számított **15 napra tegye közszemlére (közhírté) és az erről készült jegyzőkönyvet küldje meg a Közép-dunántúli Környezetvédelmi, Természetvédelmi és Vízügyi Felügyelőségnek. (A közszemlére tett iraton mind a kifüggesztés, mind a levétel napját fel kell tüntetni.)**

11. Erendelem, hogy a határozat jogerőre emelkedését követő **8 napon belül** a Vízikönyvi Okiratár Vezetője a jogszabály alapján előírt és e határozatból eredő jogokat, kötelezettségeket, tényeket és az ezzel összefüggő adatokat a vízikönyvi nyilvántartásba jegyezze be.

12.E határozat ellen az Országos Környezetvédelmi, Természetvédelmi és Vízügyi Főfelügyelőséghez címzett, de a Közép-dunántúli Környezetvédelmi, Természetvédelmi és Vízügyi Felügyelőségnél a határozat kézhezvételétől számított 15 napon belül, 2 példányban benyújtandó – díjköteles - fellebbezéssel lehet élni.

INDOKOLÁS

A sérülékeny földtani környezetben lévő ivóvízbázisok biztonságba helyezésére indított országos program keretében folyamatos útemben haladnak a vízbázisok vízműöségének stabilitását, illetve javítását célzó vizsgálatok, intézkedések.

E program keretében a Bakonykarszt Zrt. megbízást adott a Schultz és Fiai Bt. (Budapest) részére, az Ajka Széles-pataki vízbázis mélyfúrású kútjának biztonságba helyezésével kapcsolatban a védőidomok 123/1997.(VII.18.) Korm. rendelet szerinti lehatárolására, a védelemmel kapcsolatos biztonságba helyezési terv elkészítésére.

A vizsgálat tárgya Ajka város vízellátást biztosító, a Széles-pataki vízbázison található 7. számú termelőkút, mely a település bellerületének keleti szélén, a Széles pataki vízmű telephelyén található.

A térségben a mélységi karsztvizztároló védett, tekintettel arra, hogy a karbonátos rétegek felett több száz méter vastag változó vízzáróságú képződmény található. A vízadó képződmény táptertülete a vízbázistól K-re, Városlód, Kislód, Szentgál térségében van, ebben a térségben a felszín jelentős részét erdők borítják, szennyezőforrások nem találhatóak. A vastag fedőréteg miatt a szivárgási útvonalak nem érik el, meg sem közelítik a felszínt, ezért védőterület kijelölése nem indokolt.

A vízmű üzemeltetője a Bakonykarszt Zrt. a 2221-1/2007/K-1 ügyiratszámú beadványában kérelmezte az I. fokú vízügyi hatóságtól a vízbázis hidrogeológiai „A” és „B” védőidomának kijelölését.

A terv címe: „Ajka Széles-pataki karsztkút biztonságba helyezése, védőidom és védőterület lehatárolás biztonságba helyezési terv”

A Bakonykarszt Zrt. az Ajka városi vízművet részvénytársaság formájában üzemelteti. városönkormányzatok, mint a közművagyon tulajdonosai és a Bakonykarszt Zrt, mint a vízműrendszer üzemeltetője a védőterület kijelölésével, kialakításával, illetve a fenntartásával kapcsolatos költségek egymás közötti megosztásáról a 2008. március 12.-én kelt „Megállapodás”-ban rendelkezett.

A vízbázis biztonságba helyezése és hidrogeológiai védőidomainak kijelöléssel kapcsolatos eljárás megindítását Ajka Város Polgármesteri Hivatalánál 2007. szeptember 28. – szeptember 29.-ig kifüggesztésre került. Észrevétel nem érkezett.

A vízbázis biztonságba helyezési dokumentáció alapján jelen határozattal a vízbázis vízminőségének védelmére hidrogeológia „A” és „B” védőidom kijelölését rendeltem el.

A 72/1996.(V.22.) Korm. rendelet 19. § (2) bekezdése alapján megkerestem az eljárásban érintett szakhatóságokat állásfoglalásuk megadása céljából.

A Veszprém Megyei MSZH Növény-és Talajvédelmi Igazgatóság a 28.2/10904-1/2007. számú állásfoglalásában, tárgyi tervanyagban kijelölt védőterület/védőidom kijelöléséhez a határozat 9. pontjában előírt követelmények betartása mellett hozzájárult. Indokolásában felhívta a figyelmet arra, hogy a vízbázis biztonságba helyezését érintő területet magában foglaló település, a vizek mezőgazdasági eredetű nitrátszennyezéssel szembeni védelméről szóló 27/2006.(II.7.) Korm.rendelet mellékletében a nitrátérzékeny területek közé van sorolva, ahol a szervesanyaggal kijuttatható N mennyisége 170 kg/ha/évre korlátozott. Ezekben a területeken kötelező betartani a 49/2001.(IV.3.) Korm. rendelet 1. sz. mellékletében foglalt előírásokat a helyes mezőgazdasági gyakorlat szabályaira vonatkozóan. Szakhatósági állásfoglalását a 340/2004.(XII.22.) Korm. rendelettel módosított 72/1996.(V.22.) Korm. rendelet 19. §(1) bekezdése, valamint a 274/2006.(XII.23.) Korm. rendelet 23. § (9) bekezdés d./pontja alapján adta meg.

A védőidom kijelölésével az ÁNTSZ Ajkai Kistérségi Intézete 1824-2/2007. szám alatt közegészségügyi szempontból egyetértett, kikötést és indokolást nem tett.

Ajka Város Jegyzője a 6/938/2007. számú szakhatósági állásfoglalásában a vízbázis védőterületeinek/védőidomának kialakításához kikötés nélkül hozzájárult, melyet azzal indokolt, hogy a tervezett létesítmény kialakítása megfelel a településrendezéssel és az építményekkel kapcsolatos országos szakmai követelményeknek, a helyi településrendezési terveknek és a helyi építési szabályzatnak.

A Veszprém Megyei MSZH Erdészeti Igazgatóság 28.3/2931-2/2007. szám alatt a védőidom kijelöléséhez kikötés nélkül hozzájárult. A védőterület kialakítása erdészeti szempontból korlátozással nem jár.

Fenti előzmények alapján megállapítottam, hogy a vízbázis vízkészletének védelme érdekében a védőidom kijelölése indokolt és szükséges. A védőterület rendelkező rész szerinti kijelölése megfelelő módon illeszkedik a környezet, természetvédelem és a vízgazdálkodás rendjébe és a tett előírások betartása mellett megfelel a vonatkozó jogszabályok előírásainak is. A vízgazdálkodásról szóló, módosított 1995. évi LVIII. tv. 14. § (2) bekezdése érdekében az ivóvízellátásra szolgáló vizeket a vízkivétel védőidomainak, védőterületeinek külön jogszabályban meghatározott mértékű kijelölésével és fenntartásával fokozott védelemben és biztonságban kell tartani. Ezért a vízgazdálkodás hatósági jogkör gyakorlásáról szóló, többször módosított 72/1996.(V.22.) Korm. rendelet 9. §. (2) bekezdés b. pontja és a 123/1997./VII.18./Korm. rendelet 1.§./3/ bekezdés alapján az eljárásban szakértőként közreműködött

Környezetvédelmi és Vízügyi Igazgatóság 48-233/06. számú szakértői véleményére és a szakhatóságok állásfoglalásaira figyelemmel a védőterület kijelölését elrendeltem, illetőleg a módosított 1995. évi LVII. Tv. 25. § /3/ bekezdése és a 72/1996. /V.22./ Korm. rendelet 9. § /3/ bekezdésének megfelelően rendelkezem az ingatlanokat érintő használati korlátozásokról. A használati korlátozásokat a 123/1997. (VII.18.) Korm. sz. rendelet 12. § és 13. §-a, valamint az 5. sz. melléklete alapján nevesítettem.

A védőterület kialakításával és további fenntartásával kapcsolatos, más hatóságokat érintő megkeresésem a 123/1997. (VII.18.) Korm. sz. rendelet 8. §. (4) bek. f. pontján alapszik.

Az ingatlanokat érintő használati korlátozásokból eredő kártalanítási kötelezettség jogalapja a Pk. 108. §., a 72/1996. (V.22.) Korm. r. 9. § (5) bekezdése, valamint a 123/1997. (VII.18.) Korm. rendelet 15. és 16. §.-a. Az ingatlan-nyilvántartásba történő bejegyeztetés jogalapja a 72/1996. (V. 22.) Kr. 9.§ (7) bekezdése.

A tulajdonost, illetve az üzemeltetőt tehelő kijelölési, kialakítási költségviselésére vonatkozó rendelkezéseim jogalapja pedig a 123/1997. (VII. 18.) Kormány rendelet 19. §. (1) bek. d.) pontja.

Jelen határozatban rendelkezem arra vonatkozóan, is, hogy az érintett Polgármesteri Hivatalok jelen határozatot a helyben szokásos eljárási rend szerint az átvételtől számított **15 nappra tegyék közszemlére (közhírré)** és az erről készült jegyzőkönyvet kiadják meg hatóságomnak. A határozat közszemlére tételének elrendelése a 123/1997. /VII.17./ Korm. számú rendelet 22. §. /4/ bekezdésének előírásai alapján történt.

A hidrogeológiai védőövezetre vonatkozó – határozatom szerinti – jogokat, kötelezettségeket és tilalmakat a **vizikönyvi nyilvántartás** tartalmazza.

A vizikönyvi nyilvántartásba vétel elrendelésének jogalapja a 23/1998. (XI. 6.) KHVM sz. rendelet 10. §. (3-4) bekezdése.

Az eljárás illetékét kérelmező a kérelem benyújtásának időpontjában leróta. Határozatommal szemben a fellebbezési lehetőséget a 2004. évi CXI. törvény (Ket.) 98. § (1) bekezdése alapján biztosítottam, a fellebbezés benyújtásának határidejét a Ket. 99.§ (1) bekezdés alapján határoztam meg.

A fellebbezés illeteke az 1990.évi XCIII.tv. 29.§(4) bekezdése, illetve a mellékletének XIII. 2. a) pontja alapján az alapeljárás összegének kétszerese, azaz 14.000.-Ft.


A Ket. 98.§ (4) bek. alapján a szakértő saját jogán önálló fellebbezéssel élhet az elsőfokú határozat rá vonatkozó rendelkezése ellen, azonban a Ket. 98.§ (5) bek. szerint az általa benyújtott fellebbezés nem akadályozza annak, hogy a határozatnak az ügy érdemében hozott része jogerőre emelkedjen.

Jelen határozat hatósági nyilvántartásba vételéről egyidejűleg intézkedtem.

Székesfehérvár, 2008. július 18.

Kiadomány hitelezői:

Simon Ilona
engedélyezési előadó



Dr. Kling István s.k.
igazgató

Kapják:

1. Bakonykarszt Zrt. 8200 Veszprém, Pápai u. 41. Tv
2. Ajka Város Jegyzője 8400 Ajka, Szabadság tér 12. Tv
3. Veszprém Megyei MSZH Talajvédelmi Hatóság 8229 Csopak, Kishegyi u. 13.
4. Veszprém Megyei MSZH Erdészeti Igazgatóság 8200 Veszprém, Szent Margit park 2.
5. ÁNTSZ Ajkai Kistérségi Intézete 8400 Ajka, Szabadság tér 12.
6. KÖDÜ KÖVIZIG 8000 Székesfehérvár, Balatoni u. 6.
7. Irattár

Jogerő után:

11. mint az 1. szám alatti + terv
12. Vízikönyv + terv
14. Hatósági nyilvántartás



KÖZÉP-DUNÁNTÚLI KÖRNYEZETVÉDELMI, TERMÉSZETVÉDELMI
ÉS VÍZÜGYI FELÜGYELŐSÉG

Postakönyv száma	Érkezési dátuma	
158656	2010 JÚL 7.	
Szigetvári szennyvíz / ügymintéző		
Nemesi O.		
Kiadvány igen	Kiadvány nem	Kiadvány szám
		1477-3/2010/A-1
Vettség ig	Másolat ig	Gazd. ig.

Ügyszámunk: 12466/2010.
Iktatószámunk: 57794/10
Vízikönyvi szám:
4/0994-1262 (VÉD)
Ügymintézünk: Bártol Csenge

Tárgy: Ajka városi vízmű „A” és „B” hidrogeológiai védőterületét kijelölő határozat módosítása

HATÁROZAT

1. A BAKONYKAROSZT Zrt. (8200 Veszprém, Pápai u. 41.; KÜJ: 100364439; KSH: 11338024-3600-114) üzemeletésében álló Ajka városi vízmű vízminőség védelmére kiadott **99000/2008. iktatószámú és (7762/2006. ügyszámú) határozatot** (alaphatározat) az alábbiak szerint

módosítom.

1.1. Az alaphatározat **7.2 pontja** helyébe az alábbiak kerülnek:

Vizsgálatok a termelőktutakban:

- Negyedévente általános vízkémia
- Félévente TPH, BTEX, VOC1 és peszticidek
- Évente egyszer: króm, nikkel, réz, antimon, arzén, szelén, kadmium, higany, ólom – 3 kútban (a következő mérésnél, pedig a kimaradt 3 kútból kell mintát venni)

Vizsgálatok az észlelőkutakban:

- Félévente általános vízkémia
- Félévente TPH, BTEX, VOC1 és peszticidek
- Évente egyszer króm, nikkel, réz, antimon, arzén, szelén, kadmium, higany, ólom

Vizsgálatok titemezése a mikroszennyezőkre:

- Szélespaták 1., 3., 5., jelű kutakban 1. és 3. negyedévben
- Szélespaták 2., 6. jelű kutakban 2. és 4. negyedévben

1.2. Az alaphatározat **7.3 pontjában** foglaltak az alábbiak szerint módosulnak:

Az első teljesítési határidőt 2011. március 31.-ében állapítom meg.

2. Az alaphatározat egyéb, itt nem érintett rendelkezéseit hatályukban változatlanul fenntartom.
3. Az igazgatási szolgáltatási díj befizetésére került, egyéb eljárási költség nem merült fel.
4. Elrendelem, hogy a határozat jogerőre emelkedését követő 8 napon belül a Vízikönyvi Oktartár vezetője a jogszabály alapján előírt és a határozatból eredő jogokat, kötelezettségeket, tényeket és az azokkal összefüggő adatokat a vízikönyvi nyilvántartásba jegyezze be.

Kérjük, hogy választékban hiánycsúszatok az iktatószámunkra!

Telefon: (22) 514-300 Székesfehérvár, Hosszúsetiátér 1. Ügyfélszolgálat: (22) 514-310
Telefax: (22) 313-564 Levélcím: 8002 Székesfehérvár Pf.: 137 Ügyfélfogadási idő:
Honlap: <http://kdrkvf.zoldharosag.hu> Hétő, Szerda: 9⁰⁰-15⁰⁰
Kedd, Csütörtök, Péntek: 9⁰⁰-12⁰⁰

5. Döntésem ellen a közléstől számított 10 munkanapon belül az Országos Környezetvédelmi, Természetvédelmi és Vízügyi Főfelügyelőséghez címzett, de hozzám, 3 példányban benyújtott – igazgatási szolgáltatási díjköteles – fellebbezést lehet benyújtani. A fellebbezést az Országos Környezetvédelmi, Természetvédelmi és Vízügyi Főfelügyelőség bírálja el. A Főfelügyelőség jelen döntést helybenhagyhatja, vagy megsemmisítheti, avagy a megsemmisítés mellett új eljárásra utasíthat.

INDOKOLÁS

A KDT. Környezetvédelmi, Természetvédelmi és Vízügyi Felügyelőség a **99000/2008. Iktatószámú és (7762/2006. ügyszámú) határozattal** kijelölte a Zirc városi víznyű védőterületét.

A határozat 7.2. és 7.3 pontjában vízbázis-védelmi teendők kerültek előírásra, meghatározott teljesítési határidővel.

A Bakonykarszt Zrt. a 705-2/2010/K-1 ügyiratszámú beadványában kifogásolta a rövid teljesítési határidők megjelölését, és kérelmezte annak meghosszabbítását, valamint a monitoring előírások módosítását kérelmezték.

Kérelmének indokolásaként előadta, hogy az előírások teljesítését KEOP 2.2.3.B pályázat keretében kívánja megvalósítani és a pályázat eredményes megvalósításához szükséges a határidők módosítása.

A tervdokumentációt mellékelve a környezetvédelmi, természetvédelmi, vízügyi hatósági és igazgatási feladatokat ellátó szervek kijelöléséről szóló 347/2006. (XII. 23.) Korm. rendelet 32/D és 32/E §-ai alapján az ügyben érintett szakhatóságot szakhatósági állásfoglalás megadása céljából megkerestem.

Az ÁNTSZ Közép-Dunántúli Regionális Intézete a 4458/2/2010. Iktatószámú szakhatósági állásfoglalásában a hozzájárulását megadta, a dokumentációt közegészségügyi szempontból elfogadja.

A védelem alá helyezett vízkivételei művek 6 db termelőkuvat és 3 db figyelőkuvat foglalnak magukba.

A vízbázisnak nincs külső védőterülete, nincs felszíni meiszete, felszínről érkező szennyező anyagok nem juthatnak le a vízestig. A terület a felszín alatti vizek védelméről szóló 219/2004. (VII. 21.) Korm. rendelet (a továbbiakban: **favir.**) 7. § (4) bek. alapuló 1:100.000-es méretarányú érzékenységi térkép (érzékenységi alkategóriák szerinti térkép), valamint a favir. 2. számú melléklet 1. pontja alapján a felszín alatti víz állapotára szempontjából fokozottan érzékeny. A mintavételre és a felszín alatti vízminőségi vizsgálatokra vonatkozó szabványokat a földtani közeg és a felszín alatti víz szennyezéssel szembeni védelméhez szükséges határértékekről és a szennyezések mértéséről szóló 6/2009. (IV. 14.) KvVM-EüM-FVM együttes rendelet szabályozza. A vizsgálandó komponensek körét a kérelemben foglaltak alapján adtam meg.

A rendelkezésemre álló adatok alapján a tényállást tisztáztam, a kérelmet saját hatáskörben elbírálv a határozatot a rendelkező rész 1.1. és 1.2 pontjában rögzítettek szerint módosítottam a vízgazdálkodásról szóló 1995. évi LVII. tv. 30. § (1) bekezdése alapján, figyelemmel a vízgazdálkodási hatósági jogkör gyakorlásáról szóló 72/1996. (V.22.) Korm. rendelet 11. §-ára.

Döntésemet a környezetvédelmi természetvédelmi, vízügyi hatósági és igazgatási feladatokat ellátó szervek kijelöléséről szóló 347/2006. (XII. 23.) Korm. rendelet által biztosított jogkörömben hoztam meg.

A határozatomban biztosított jogok, kötelezettségek és az azokkal összefüggő adatok vízikönyvi nyilvántartásba történő bejegyzésről a 23/1998 (XI. 6.) KHVM rendelet 10. § (3) és (4) bekezdése alapján rendelkeztem.

Az eljárás igazgatási szolgáltatási díj a környezetvédelmi, természetvédelmi, valamint a vízügyi hatósági eljárások igazgatási szolgáltatási díjairól szóló 33/2005. (XII.27.) KvVM rendelet (továbbiakban: R.) 1. számú melléklet 1. fejezet 20/3-11. és 44. pontja alapján 100.000 Ft.

A határozatommal szemben a közigazgatási hatósági eljárás és szolgáltatás általános szabályairól szóló 2004. évi CXI. törvény (továbbiakban: Ket.) 98. § (1) bekezdése alapján biztosítottam fellebbezési lehetőséget.

Azon ügyfelek esetében, akikkel a Felügyelőség döntését postai úton közli, a Ket. 78. § (10) bekezdése és a 99. § (1) bekezdése alapján a közléstől, azaz a kézhezvételtől számított 10 munkanap áll rendelkezésre a jogorvoslati kérelem benyújtására.


Tájékoztatom, hogy a fellebbezési díj a R. 2. § (4) bekezdése alapján 50.000- Ft, melyet a R. 2. számú mellékletében meghatározott 10029008-01711882-00000000 előirányzat-felhasználási számlaszámra átutalási megbízással, vagy készpénz-átutalási megbízással (csekkben) kell megfizetni.

Az ügyintézési határidő letelenek napja: 2010. 07. 20.

A Felügyelőség az ügyintézését a jelen döntés postára adásával lezárta, így az ügyintézési határidőt megtartottnak kell tekinteni.

Jelen határozat hatósági nyilvántartásba vételéről intézkedtem.

Székesfehérvár, 2010. június 29.



Kiadmány hitelesíti:

Flórián Józsefné

engedélyezési iroda ügykezelője

Dr. Zay Andrea s.k.

igazgató



KÖRNYEZETVÉDELMI ÉS VÍZÜGYI MINISZTERIUM

KÖZÉP-DUNÁNTÚLI KÖRNYEZETVÉDELMI, TERMÉSZETVÉDELMI
ÉS VÍZÜGYI FELÜGYELŐSÉG

09.02.2009
M. J. K.

Bakonykányv. sz.		Értékesítés dátuma	
138940		2009 FEBR 18	
Számnál részvevői / hátréttelős			
Veszprém D.			
Iktatási hely	Iktatás dátuma		
Übél	826-1/2009		
Vesztési hely	Városi vízmű	Gazda lg.	

Ügyiratszámunk: 7762/2006.
Iktatószámunk: 99000/08
Ügyintézőnk: Frigyesiné/Pauker D.
Vksz.: 4/0994-1262 (VÉD)
KÜJ: 100364439
KSH: 11338024

Tárgy: Ajka - Városi vízmű „A” és „B” hidrogeológiai védőterületének kijelölése

H A T Á R O Z A T

A BAKONYKARSZT Zrt. (8200 Veszprém, Pápai u. 41.) üzemeltetésében álló Ajka városi vízmű (vízbázis) vízminőség védelmére e határozat rendelkező részében meghatározott rendelkezésekre, jogokra és kötelezettségekre figyelemmel

„A” és „B” hidrogeológiai védőterületet jelölök ki.

A Bakonykarszt Zrt-t, mint a városi vízműrendszer üzemeltetőjét, valamint Ajka Város Önkormányzatát, mint az Ajka városi vízmű nevesített közművegyonának tulajdonosát együttesen kötelezem arra, hogy a kijelölt védőterületnek e határozat rendelkező részében meghatározott és a jogszabály szerint egyébként szükséges kialakításával kapcsolatos feladatokat a megjelölt időpontig végezze el, illetve azok elvégzésétéről gondoskodjon.

I. A védendő vízbázis főbb műszaki paraméterei:

Védelem alá helyezett felszín alatti vízbázis megnevezése:

Ajka városi vízmű

Telefon: (22) 514-300
Telefax: (22) 313-564

Székesfehérvár, Hosszúséttér 1.
Levél cím: 8002 Székesfehérvár Pf.: 137

Ügyfélszolgálat: (22) 514-310
Ügyfélfogadási idő:

Kérjük, hogy válaszában hivatkozzanak az ügyiratszámunkra!
E-levél cím: nyilvantalp@kudhony.gov.hu

Hétfő-csütörtök: 9⁰⁰-15⁰⁰
Péntek: 9⁰⁰-12⁰⁰

2. A védendő vízbázis főbb műszaki paraméterei:

Védtelelem alá helyezett felszín alatti vízbázis megnevezése:

A vízmű a többször módosított 20806/1997. sz. (Vksz: 4/0994-1262) vízjogi üzemeltetési engedéllyel rendelkezik.

Védtelelem alá helyezett vízkivételi művek:

– 1. (7) sz. termelőkút (K-43 kataszteri számú): Ajka, 3488 hrsz-ú ingatlanon.

Mélysége: 30,0 m. Szűrőzése: 23,5 – 27,0 m között.

– 2. (8) sz. termelőkút (K-44 kataszteri számú): Ajka, 3488 hrsz-ú ingatlanon.

Mélysége: 30,0 m. Szűrőzése: 22,5 – 27,0 m között.

– 3. sz. termelőkút: Ajka, 06/2 hrsz-ú ingatlanon.

Mélysége: 35,6 m. Szűrőzése: 24,0 – 30,0 m között.

– 4. sz. termelőkút: Ajka, 04/2 hrsz-ú ingatlanon.

Mélysége: 29,5 m. Szűrőzése: 22,5 – 27,5 m között.

– 5. sz. termelőkút: Ajka, 0384/4 hrsz-ú ingatlanon.

Mélysége: 35,8 m. Szűrőzése: 28,8 – 33,8 m között.

– 6. sz. termelőkút: Ajka, 0384/3 hrsz-ú ingatlanon.

Mélysége: 31,8 m. Szűrőzése: 25,3 – 30,3 m között.

2.1. Védendő vízkészlet:

Vízadójai: oligo-miocén törmelékes összlet: rétegvíz

Engedélyezett vízmennyiség: 2600 m³/nap

A védőterület meghatározásánál figyelembe vett mértékadó vízkapacitás 3.000 m³/nap.

Vízminőség: a vízbázisok által felhasználásra kerülő víz típusát tekintve kalcium-magnézium hidrogénkarbonátos rétegvíz. A víz alacsony ásványi anyag tartalmú, a mért értékek 6-700 mg/l közöttiek. A víznek van egy stabil közel azonos értékű elemtartalma, mely a tárolókőzet és a víz kölcsönhatásából jött létre. Ez megnyilvánul a keménységben, az összetartalomban, a szulfátartalomban, stb.

A vízben felszíni eredetű komponensek is kimutathatók, s mivel ezek minőségromló hatásaik, szennyező komponensekről beszélhetünk. A diagnosztikai vizsgálat területén a nitrogén bomlásának időben fiatalabb komponensei az ammónia és a nitrít nem volt kimutatható.

A nitrátszennyeződés Ajkarendek településből származik, amelynek okozója a szikasztott szennyvíz. Az elmúlt években elkészült a csatornahálózat, és ennek hatása már kis mértékben mutatkozik.

A termelőkurakban jelentős mértékben mutatnak ki TPH tartalmat.

3. Megfigyelő hálózat:

A diagnosztikai vizsgálatok során kiépült a vízbázis megfigyelő hálózata az alábbiak szerint:

Alka SzP-1. sz. észlelő kút:

Kút helye: Ajka, 0346/2 hrsz-ú ingatlan

Kivitelezés ideje: 2003. október

EOV koordinátái: X = 199 656

Y = 537 991

Műszaki adatai:

- mélysége: 35,0 m
- csövezése: $+0,57 - 2,0$ m-ig Ø 203/190 mm-es acélcső
 $+0,20 - -35,0$ m-ig Ø 125/113 mm-es KM PVC cső
- szűrőzése: 27,0 – 33,0 m között, 0,5 mm résejt szűrő
- nyugalmi vízszint: $-9,09$ m
- 30 l/p vízhozamhoz tartozó üzemi vízszint: $-9,65$ m

Alka SzP-2. sz. észlelő kút:

Kút helye: Ajka, 013/1 hrsz-ú ingatlan

Kivitelezés ideje: 2005. augusztus

EOV koordinátái: X = 198 418

Y = 537 944

Műszaki adatai:

- mélysége: 75,0 m
- csövezése: 0,0 – 3,2 m-ig Ø 219/206 mm-es acélcső
0,0 – 75,0 m-ig Ø 125/113 mm-es KM PVC cső
- szűrőzése: 40,0 – 43,0; 47,0 – 50,0 m között, 0,5 mm résejt szűrő
- nyugalmi vízszint: $-46,60$ m
- 6,0 l/p vízhozamhoz tartozó üzemi vízszint: $-49,7$ m

Alka SzP-3. sz. észlelő kút:

Kút helye: Ajka, 0350/13 hrsz-ú ingatlan

Kivitelezés ideje: 2003. október

EOV koordinátái: X = 199 211

Y = 537 244

Műszaki adatai:

- mélysége: 40,0 m
- csövezése: $+0,53 - 2,0$ m-ig Ø 203/190 mm-es acélcső
 $+0,23 - 40,0$ m-ig Ø 125/113 mm-es KM PVC cső
- szűrőzése: 30,6 – 36,6 m között, 0,5 mm résejt szűrő
- nyugalmi vízszint: $-12,17$ m
- 22 l/p vízhozamhoz tartozó üzemi vízszint: $-14,86$ m

Kütfajok kialakítása: terep fölé kiemelt helyzetű, betongallérral, acél zárósapkával ellátva.

4. Védőterületek:

A víznyű üzemének hidrodinamikai modellezése permanens állapotot leíró modellel történt.

A hidrodinamikai modell vizsgálatok a VISUAL MODFLOW 4.1 szoftverrel, az áramvonal és elérési idő számítások, a MODPATH 3.0 verziójával történt.

4.1. Hidrogeológia védőterületek:

A hidrogeológiai védőterület rendelkezése a le nem bomló szennyezőanyagok elleni védelem.

4.1.1. Hidrogeológiai „A” védőterület (5 éves elérési idejű):

A víznyű hidrogeológiai „A” védőterülete az a terület, ahonnan a víz fél év és 5 év közötti idő alatt éri el a vízkivételt.

Az „A” védőterületre eső ingatlanok:

Ajka belterület-zártkert:

Hrsz.	Művelési ág
3488	víznyű
1322/9	közpark
3472/1	közterület
3472/2	orsz. közút
3472/3	közterület
5057	közút
5058	árok
5059	árok
5110	árok

Ajka külterület:

Hrsz.	Művelési ág
0344/48	út
0345	közút
0346/3	szántó, gyep
0346/4	szántó
0346/5	árok
0346/6	szántó, gyep
0346/7	gyep
0347	Szélesvíz-patak
0348/3	víznyű
0348/4	víznyű
0348/9	szántó
0348/10	szántó

0348/11		szántó
0348/12		szántó
0348/14		szántó, gyep
04/2		vízmű
04/20		szántó
04/21		erdő
04/22		út
04/36		szántó
05		Szélesvíz-parak
06/2		vízmű
06/4		szántó
06/5		út
06/6		erdő
06/7		gyep
06/8		gyep
06/9		gyep
06/10		gyep
07/1		orsz. közút
07/2		szántó
07/3		szántó
07/4		erdő
07/5		szántó

A hidrogeológiai „A” védőterületek által érintett ingatlanok és az azokra vonatkozó korlátozások a vízügyi hatóság által vezetett vízikönyvi nyilvántartásba kerülnek.

4.1.2. Hidrogeológiai „B” védőterület (50 éves elérési idejű):

A vízbázis hidrogeológiai „B” védőterületre az a terület, ahomnan a víz 5 és 50 év közötti idő alatt éri el a vízkivételt.

A „B” védőterületre eső ingatlanok helyrajzi számai:

Alfka belterület:

1322/9	3370/2	3371	3372	3373	3374	3375/1	3375/2
3375/3	3376/2	3376/3	3378	3379	3380	3381	3382
3472/1	3472/2	3472/3	3487				

Ajka-rendek belterület:

4563/2	4564	4565	4566	4567	4619	4661	4662
4663	4664	4665	4666	4667	4668	4669	4670
4671	4673	4674	4675	4676/1	4676/2	4677	4678/1

4679/1	4679/2	4680	4681	4682	4683	4684	4685
4686	4687	4688	4689	4690	4691	4692	4693
4695	4696	4697	4698	4699	4700	4701	4702
4703	4704	4707	4708	4711	4712	4714	4715
4717	4753/2	4844/4	4844/5	4844/6	4844/7	4844/8	4844/9
4844/10	4844/11	4844/12	4844/13	4844/14	4844/15	4844/16	4844/17
4844/18	4900/1	4900/2	4900/3	4900/4			

Ajka külterület:

011/18	011/28	013/1	013/2	013/3	013/4	020	021/1
021/2	021/3	021/4	021/5	021/6	021/7	021/8	021/9
021/10	021/11	022/1	022/2	0315/42	0315/43	0315/44	0315/45
0315/51	0315/52	0315/53	0315/54	0316	0317/1	0317/2	0317/3
0317/4	0317/5	0317/6	0317/7	0317/8	0320	0321	0322
0332/3	0333	0334/3	0334/4	0334/5	0334/6	0334/7	0334/8
0334/9	0334/10	0334/11	0334/12	0334/13	0334/14	0334/15	0334/16
0334/17	0334/18	0334/19	0334/20	0334/21	0334/22	0334/23	0334/24
0334/25	0334/26	0334/27	0334/28	0034/30	0334/31	0334/32	0334/33
0334/34	0334/35	0334/46	0334/47	0334/48	0334/49	0334/50	0334/51
0334/52	0335	0336/6	0336/7	0336/8	0336/9	0336/10	0336/11
0336/12	0337	0342	0343/1	0343/2	0343/3	0343/4	0343/5
0343/6	0343/7	0343/8	0343/9	0343/10	0343/11	0343/12	0343/13
0343/14	0343/15	0343/16	0343/17	0343/18	0343/19	0343/20	0343/21
0343/22	0343/23	0343/24	0343/25	0343/26	0343/27	0343/28	0343/29
0343/30	0343/31	0343/32	0343/33	0343/34	0343/35	0343/36	0343/37
0343/38	0343/39	0343/40	0343/41	0343/42	0343/43	0343/44	0343/45
0343/46	0343/47	0343/48	0343/49	0343/50	0343/51	0343/52	0343/53
0343/54	0343/55	0343/56	0343/57	0343/58	0343/59	0343/60	0344/3
0344/4	0344/5	0344/6	0344/7	0344/8	0344/9	0344/10	0344/11
0344/12	0344/13	0344/14	0344/15	0344/16	0344/17	0344/18	0344/19
0344/20	0344/21	0344/22	0344/23	0344/24	0344/25	0344/26	0344/27
0344/28	0344/29	0344/30	0344/31	0344/32	0344/33	0344/34	0344/35
0344/36	0344/37	0344/38	0344/39	0344/40	0344/41	0344/42	0344/43
0344/44	0344/45	0344/46	0344/47	0344/48	0344/49	0344/50	0344/51

0344/52	0344/53	0344/54	0344/55	0344/56	0344/57	0344/58	0344/59
0344/60	0344/61	0344/62	0344/63	0344/64	0344/65	0344/66	0344/67
0344/68	0344/69	0344/70	0344/71	0344/72	0344/73	0344/74	0344/75
0344/76	0344/77	0344/78	0344/79	0344/80	0344/81	0344/82	0344/83
0344/84	0344/85	0344/86	0344/87	0344/88	0344/89	0344/90	0344/91
0344/92	0344/93	0344/94	0344/95	0344/96	0344/97	0344/98	0344/99
0344/100	0344/101	0344/102	0344/103	0344/104	0344/105	0344/106	0344/107
0344/108	0344/109	0344/110	0344/111	0344/112	0344/113	0344/114	0344/115
0344/116	0344/117	0344/118	0344/119	0344/120	0344/121	0344/122	0344/123
0344/124	0344/125	0344/126	0344/127	0344/128	0344/129	0344/130	0344/131
0344/132	0344/133	0344/134	0344/135	0344/136	0344/137	0344/138	0344/139
0344/140	0344/141	0344/142	0344/143	0344/144	0344/145	0344/146	0344/147
0346/120	0346/121	0346/122	0346/123	0346/124	0346/125	0346/126	0346/127
0346/128	0346/129	0346/130	0346/131	0346/132	0346/133	0346/134	0346/135
0348/136	0348/137	0348/138	0348/139	0348/140	0348/141	0348/142	0348/143
04/36	05	09/4					

Alka zártekeri:

5017	5018	5019	5020	5021	5022	5023	5024
5025	5026	5027	5028	5029	5030	5031	5032
5033	5034	5035	5036	5037	5038	5039	5040
5053	5054	5055	5056	5057	5060	5061	5062
5063	5064	5065	5066	5067	5069	5070	5071
5072	5073	5074	5075	5076	5077	5078	5079
5080	5081	5082	5083	5084	5085	5086	5087
5088	5089	5090	5091	5092	5093	5094	5095
5096	5097	5098	5099	5100	5101	5102	5103
5104	5105	5106	5107	5108	5109	5111	5112
5113	5114	5115	5116	5117	5118	5119	5120
5122							

A hidrogeológiai „B” védőterületek által érintett ingatlanok és az azokra vonatkozó korlátozások a vízikönyvi nyilvántartásba kerülnek.

5. A hidrogeológiai „A” és „B” védőterületekre vonatkozó előírásokat és korlátozásokat a 123/1997. (VII.18.) Korm. rendelet 13.§ (1) bekezdése és az 5. számú melléklete tartalmazza.

6. Potenciális szennyezőforrások:

6.1 Hidrogeológiai „A” védőterületen:

- Mezőgazdasági művelés

6.2 Hidrogeológiai „B” védőterületen:

- Használaton kívüli szennyvíztároló medencék
- Mezőgazdasági művelés

7. Könyvezetvédelmi előírások

- 1.) A kiépített csatornarendszerre rá kell kötni és a felhagyott szennyvíztárolókat fel kell számolni,
- 2.) A termelő kutakból és az 1. számú megfigyelő kútból meghatározott gyakorisággal mintát kell venni és annak vizsgálatát az alábbiak szerint kell elvégezni:

- Felszín alatti víz szintjének megállapítása: *havonta*
- Felszín alatti víz minőségének vizsgálata:
 - termelő kút esetében *negyedévente*
 - megfigyelő kutak esetében: *félévente*

Vizsgálendő paraméterek:

- pH, fajlagos vezetőképesség, össz. keménység, KO_2 , KO_2^{ps} , klorid, ammónium, nitrít, nitrát, foszfát, szulfát, TPH, BTEX, VOCL, peszticidek, valamint a dokumentációban javasolt baktériumszám
- 3.) A vizmintákat arra jogosultsággal rendelkező, akkreditált szervezet(ek) kell megvenetni, a vízminőség vizsgálatokat akkreditált laboratóriumban a vonatkozó jogszabályban foglalt szabványos mérési módszerrel (B) szennyezetségi határértékre kell elvégezni. A vizsgálati eredményeket és a vízhozam-mérési adatokat kiértékelve évente egyszer, a tárgyévet követő év március 31-ig kell a Felügyelőségre megküldeni.

Határidő: előszőr 2009. március 31.

8. Szakhatóságok

8.1. Veszprém Megyei Növény- és Talajvédelmi Szolgálat 10641-1/2006. sz. szakhatósági állásfoglalásában foglaltakat figyelembe kell venni. Ezek az alábbiak:

- A vízbazis teljes területét a 27/2006.(II.7.) Korm. rendelet a nitrátérzékeny területek közé sorolja, ezért a szervesnitráttal kijuttató N hatóanyag nem hatadhatja meg a 170 kg/ha/év mennyiséget.

- Erózióval veszélyeztetett területen biztosítani kell az erózió elleni védelmet megfelelő talajfedettséget biztosító növény állomány (gyep) fenntartásával.

- Műtrágyát (terménővelő anyagot) kizárólag talajvizsgálatra alapozott tápanyag-gazdálkodási terv alapján lehet kijuttatni a mezőgazdasági művelési águ területen.

8.2. ÁNTSZ Veszprém Megyei Intézete 2213-2/2006. sz.:

- A mintavételezés vizsgálatát a módosított 201/2001.(X.25.) Korm. rendelet előírásai szerint kell végezni.

9. A jogerős határozattal megkeresem Ajka Város Jegyzőjét (építési hatóságát), hogy hatáskörében eljárva a vízbázis vízminőségének megőrzése érdekében az alábbi ügyekben tegyék meg a szükséges intézkedéseket:

- Gondoskodjon a jelen határozatban és a vonatkozó jogszabályban foglalt tiltások, korlátozások érvényesítéséről az építési, a telephely-engedélyezési, valamint telekalaktási eljárásokban.

10. Jelen határozattal megkeresem Ajka Város Polgármesteri Hivatalát, hogy a védőterületet kijelölő határozatot a helyben szokásos eljárási rendelet szerint az átvételtől számított **15 napra tegye közzemlére** (közhirre) és az erről készült jegyzőkönyvet küldje meg a Közép-dunántúli Környezetvédelmi, Természetvédelmi és Vízügyi Felügyelőségnek. (A közzemlére tett iraton mind a kifüggesztés, mind a levétel napját fel kell tüntetni.)

11. Elrendelem, hogy a határozat jogerőre emelkedését követő **8 napon belül** a Vízikönyvi Okiratár Vezetője a jogszabály alapján előírt és e határozatból eredő jogokat, kötelezettségeket, tényeket és az ezzel összefüggő adatokat a vízikönyvi nyilvántartásba jegyezze be.

12.E határozat ellen az Országos Környezetvédelmi, Természetvédelmi és Vízügyi Főfelügyelőséghez címzett, de a Közép-dunántúli Környezetvédelmi, Természetvédelmi és Vízügyi Felügyelőségnél a határozat kézhezvételétől számított 15 napon belül, 2 példányban benyújtandó – díjköteles - fellebbezéssel lehet élni.

INDOKOLÁS

A sérülékeny földtani környezetben lévő ivóvízbázisok biztonságba helyezésére indított országos program keretében a Bakonykarszi Zrt. megbízást adott a Schultz és Fiai Bt. (Budapest) részére, az Ajka városi vízmű mélyfúrású kútjának biztonságba helyezésével kapcsolatban a védőterületek 123/1997.(VII.18.) Korm. rendelet szerinti lehatárolására, a védelemmel kapcsolatos biztonságba helyezési terv elkészítésére.

A vízmű üzemeltője a Bakonykarszi Zrt. a 2221-1/2006/K-1 ügyiratszámú beadványában kérelmezte az I. fokú vízügyi hatóságtól a vízbázis hidrogeológiai „A” és „B” védőterületének kijelölését.

A védendő vízbázisok belső védőterülete (az a terület, amelyről a víz 20 nap alatt éri el a vízkivételi helyet) a 20.806/1997. számú vízjogi üzemeltetési engedélyri (alaphatározatú) módosító 42969/2006. iktatószámú (ügyszám: 3102/2006.) határozatban kijelölésre került (1. sz. táblázat), az üzemeltetési szabályzatban rögzítetteknek megfelelően.

A külső védőidom rendelkezése a le nem bomló, továbbá a bakteriális és egyéb lebomló szennyező anyagok elleni védelem. A vízmnű külső védőidoma az a terület, amelyről a víz fél év alatt éri a vízkivételi helyet.

A 123/1997. (VII.18.) Korm. rendelet szerinti számított áramvonalakon mért 180 napos elézési távolság nem éri el a felszínt, mivel a vízbázis feletti vastag, rossz vízvezető réteg van, *ezért a 180 napos védőterület, külső védőidom kijelölésére nincs szükség*, ezért jelen határozatommal csak a hidrogeológiai védőterület lehatárolásáról rendelkezem.

A Bakonykarszt Zrt. és Ajka Város Önkormányzata a védőterület kijelölésével, kialakításával, illetve a fenntartásával kapcsolatos költiségek egymás közötti megosztásáról a 2006. december 12-én kelt „Megállapodás”-ban rendelkezett.

A vízbázis biztonságba helyezése és hidrogeológiai védőterületének kijelölésével kapcsolatos eljárás megindítása Ajka Város Polgármesteri Hivatalánál 2006. április 25-től – 2006. május 25-ig kifizetésre, a helyi újság 2006. április 12-ei számában pedig kihirdetésre került. Észrevétel nem érkezett.

A 72/1996.(V.22.) Korm. rendelet 19. § (2) bekezdése alapján megkerestem az eljárásban érintett szakhatóságokat állásfoglalásuk megadása céljából.

A Veszprém Megyei Növény-és Talajvédelmi Szolgálat a 10641-1/2006. számú állásfoglalásában, tárgyi tervanyagban kijelölt védőterület kijelöléséhez a határozat 8.1 pontjában előírt követelmények betartása mellett hozzájárult. Indokolásában felhívta a figyelmet arra, hogy a vízbázis biztonságba helyezését érintő területet magában foglaló település, a vizek mezőgazdasági eredetű nitrátszennyezéssel szembeni védelméről szóló 27/2006.(II.7.) Korm.rendelet mellékletében a nitrátszékenny területek közé van sorolva, ahol a szervesanyaggal kijuttatható N mennyisége 170 kg/ha/évre korlátozott.

A felszín alatti vizek védelme érdekében szükséges a talajvédelmi követelmények betartása: a termőréteg erózió elleni védelme, a talajvizsgálatra alapozott tápanyag visszapótlás, valamint a talajvédő gazdálkodás feltételeinek biztosítása.

Szakhatósági állásfoglalását a 340/2004.(XII.22.) Korm. rendelettel módosított 72/1996.(V.22.) Korm. rendelet 19. §(1) bekezdése, valamint a 274/2006.(XII.23.) Korm. rendelet 23. § (9) bekezdés d./ pontja alapján adta meg.

Az ÁNTSZ Veszprém Megyei Intézete 2213/2/2006. számú szakhatósági állásfoglalása előírásait a határozat 8.2. pontja tartalmazza

Ajka Város Jegyzője a 6/654/2006. számú szakhatósági állásfoglalásában a vízbázis védőterületének kijelöléséhez kikötés nélkül hozzájárult, melyet azzal indokolt, hogy a tervezett létesítmény kialakítása megfelel a településrendezéssel és az építményekkel kapcsolatos országos szakmai követelményeknek, a helyi településrendezési terveknek és a helyi építési szabályzatnak.

Az Állami erdészeti Szolgálat Veszprémi Igazgatósága 2280-1/2006. szám alatt a védőidom kijelöléséhez feltétel nélkül hozzájárult, melyet azzal indokolt, hogy a védőterület-kijelölés erdészeti szempontból korlátozást nem jelent.

Az eljárás során a Magyar állami Közütkézelő Kht. 794/1-2006. szám alatt észrevétel nélküli közütkézelői hozzájárulást adott, tekintettel arra, hogy a 123/1997. (VII.18.) Korm. rendelet és az OTEK 253/1997. (XII.20.) Korm. rendelet nem állapít meg kötelezettséget a közút kezelőjéje nézve a hidrogeológiai „A” védőterület kijelölését célzó eljárás során.

A környezeti védelmének általános szabályairól szóló 1995. évi LIII. törvény 6. § (1) bek. b) és c) pontjai szerint a környezethasználát úgy kell megszervezni és végezni, hogy megelőzze a környezetszennyezést és kizárja a környezetkárosítást. A fentiek alapján a 7.1. pontban tettem előírást.

A 7.2. pontban foglalt, a területhasználati korlátozásokra vonatkozó előírást a 123/1997. (VII. 18.) Korm. rendelet alapján tettem.

A termelő kutak, valamint a megfigyelő kút vízminőségének ellenőrzésére a 7.3. pontban tettem előírást. A mintavételre és a felszín alatti vízminőségi vizsgálatokra vonatkozó szabványokat a 10/2000. (VI. 2.) KöM-EüM-FVM-KHVM együttes rendelet 3. számú melléklete tartalmazza.

Fentiek alapján megállapítottam, hogy a vízbázis vízkészletének védelme érdekében a védőterület kijelölése indokolt és szükséges. A védőterület rendelkező rész szerinti kijelölése megfelelő módon illeszkedik a környezet, természetvédelem és a vízgazdálkodás rendjébe és a tett előírások betartása mellett megfelel a vonatkozó jogszabályok előírásainak is. A vízgazdálkodásról szóló, módosított 1995. évi LVIII. tv. (Vgtv.) 14. § (2) bekezdése érdekében az ivóvízellátásra szolgáló vizeket a vízkivétel védőidomainak, védőterületének külön jogszabályban meghatározott mértékű kijelölésével és fenntartásával fokozott védelemben és biztonságban kell tartani. Ezért a vízgazdálkodás hatósági jogkör gyakorlásáról szóló, többször módosított 72/1996. (V.22.) Korm. rendelet (KR.) 9. §. (2) bekezdés b. pontja és a 123/1997. (VII.18.) Korm. rendelet 1.§ (3) bekezdés alapján az eljárásban szakértőként közreműködött Környezetvédelmi és Vízügyi Igazgatóság 48-253/06. számú szakértői véleményére és a szakhatóságok állásfoglalásaira figyelemmel a védőterület kijelölését elrendelem, illetőleg a többször módosított Vgtv. 25. §. (3) bekezdése és a KR. 9. §. (3) bekezdésének megfelelően rendelkeztem az ingatlanokat érintő használati korlátozásokról. A használati korlátozásokat a 123/1997. (VII.18.) Korm. sz. rendelet 12. § és 13. §-a, valamint az 5. sz. melléklete írja elő.

A védőterület kialakításával és további fenntartásával kapcsolatos, más hatóságokat érintő megkeresésem a 123/1997. (VII.18.) Korm. sz. rendelet 8. §. (4) bek. f. pontjában alapszik.

Az ingatlanokat érintő használati korlátozásokból eredő kártalanítási kötelezettség jogalapja a Ptk. 108. §., a 72/1996. (V.22.) Korm. r. 9. § (5) bekezdése, valamint a 123/1997. (VII.18.) Korm. rendelet 15. és 16. §-a.

A tulajdonost, illetve az üzemeltetőt terhelő kijelölési, kialakítási költségviselésére vonatkozó rendelkezéseim jogalapja pedig a 123/1997. (VII. 18.) Kormány rendelet 19. §. (1) bek. d.) pontja.

Jelen határozatban rendelkezem arra vonatkozóan, is, hogy az érintett Polgármesteri Hivatalok jelen határozatot a helyben szokásos eljárási rend szerint az átvételtől számított **15 napra tegyék közzemlére (közhírré)** és az erről készült jegyzőkönyvet közzéadják meg hatóságomnak. A határozat közzemlére tételének elrendelése a

123/1997. (VII.17.) Korm. számú rendelet 22. §. (4) bekezdésének előírásai alapján történt.

A hidrogeológiai védővezetetre vonatkozó – határozatom szerinti – jogokat, kötelezettségeket és tilalmakat a **vizikönyvi nyilvántartás** tartalmazza.

A vizikönyvi nyilvántartásba vétel elrendelésének jogalapja a 23/1998. (XI. 6.) KHVM sz. rendelet 10. §. (3) és (4) bekezdése.


Az eljárás illetékét kérelmező a kérelem benyújtásának időpontjában lerotta. Határozatommal szemben a fellebbezési lehetőséget a 2004. évi CXL törvény (Ket.) 98.§ (1) bekezdése alapján biztosítottam, a fellebbezés benyújtásának határidejét a Ket. 99.§ (1) bekezdés alapján határozatlan meg.

A fellebbezés illeteke az 1990. évi XCIII. tv. 29.§ (1) bekezdése, illetve a mellékletének XIII. 2. a) pontja alapján az alapeljárás összegének kétszerese, azaz 10.000.-Ft.

Jelen határozat hatósági nyilvántartásba vételéről egyidejűleg intézkedtem.

Székesfehérvár, 2008. december 15.

Kiadmány hitelezői:


Simon Iлона
engedélyezési előadó

Dr. Kling István s.k.
igazgató

Kapják:

1. Bakonykarszt Zrt. 8200 Veszprém, Pápai u. 41. **TV**
2. Ajka Város Jegyzője 8400 Ajka. Szabadság tér 12. **TV**
3. Veszprém Megyei MSZH Talajvédelmi Hatóság 8229 Csopak, Kishegyí u. 13.
4. Veszprém Megyei MSZH Erdészeti Igazgatóság 8200 Veszprém, Szent Margit park 2.
5. ÁNTSZ Veszprém Kistérségi Intézete 8200 Veszprém, Radnóti tér 2/B.
6. Magyar állami Köztisztelő Kht. 8200 Veszprém, Mártírok útja 1.
7. KÖDÜ KÖVIZIG 8000 Székesfehérvár, Balatoni u. 6. **TV**
8. Irattár

Jogerő után:

9. Engedélyes
10. Vizikönyv + terv
11. Hatósági nyilvántartás
12. EI-FI-Gy



KÖZÉP-DUNÁNTÚLI KÖRNYEZETVÉDELMI, TERMÉSZETVÉDELMI
ÉS VÍZÜGYI FELÜGYELOSÉG

Postakönyv	Iktációs dátuma	
AG2660	2010 OKT 15	
Szignál szervezet / ügyintéző		
Uzse m	0	
Iktatási szám	2877 - 2/2010/3-1	
Iktatási dátum		
Vezető	Műszaki Ig.	Szakig.

Ügyszámunk: 24857/2010.
Iktatászámmunk: 81365/10
Vízikönyvi szám: VED.E.21.
Ügyintézőnk: Bakos Zsolt

JOGERŐS
a 2004. évi CXI. törvény alapján,
2004. szept. 29. ÁH.
.....
osztályvezető h.

HATÁROZAT

Tárgy: Kislőd községi vízmű védőterület kijelölő határozat módosítása

1. A BAKONYKARISZT Zrt. (8200 Veszprém, Pápai u. 41.; KÜJ: 100364439; KSH: 11338024-3600-114) részére kiadott 3232/2005 (Iktatószám: 84204/2006) sz. határozatot (továbbiakban: alaphatározat) az alábbiak szerint

módosítom.

- 1.1. Az alaphatározat 5.2. pontjában a vízvizsgálatok rendje az alábbiak szerint módosul:
A monitoring és termelőkutakban a következők szerint kell végezni a vizsgálatokat:

Alka T-12 vízműkút:

- Évente 6 alkalommal általános vízkémiai és bakteriológiai vizsgálat, 2 alkalommal szulfáttal, foszfáttal.
- Évente egy alkalommal toxikus fémek (Cr, Ni, Cu, Sb, As, Se, Cd, Hg, Pb) TPH, BTEX, VOCI (vagy HS, vagy AOX) és peszticidek.
- 6 évente alaphatározat- és tritium vizsgálat

Észlelőkutak: 1., 2., 4., 5. (azaz 4 db kútra egyenként):

- Évente 3 alkalommal általános vízkémiai vizsgálat szulfáttal, foszfáttal,
- Évente 1 alkalommal toxikus fémek (Cr, Ni, Cu, Sb, As, Se, Cd, Hg, Pb), TPH, BTEX, VOCI (vagy HS vagy AOX) és peszticidek.

Az AOX vizsgálat esetén: ha a kimutatott koncentráció a 20 µg/l-t meghaladja, halogénezett alifás és aromás szénhidrogének részletes vizsgálata szükséges. Hasonlóképpen további vizsgálat, vagy a mintavétel és vizsgálat megismétlése szükséges az alaphatározat elterjedő szennyező komponens kimutatása esetén.

2. Az alaphatározat egyéb, itt nem érintett rendelkezéseit hatályukban változatlanul fenntartom.
3. Az igazgatási szolgáltatási díj befizetésre került, egyéb eljárási költség nem merült fel.
4. Elrendelem, hogy a határozat jogerőre emelkedését követő 8 napon belül a Vízikönyvi Okiratúár vezetője a jogszabály alapján előírt és e határozatból eredő jogokat, kötelezettségeket, tényleket és az azokkal összefüggő adatokat a vízikönyvi nyilvántartásba jegyezze be.

Kérjük, hogy válaszában hivatkozzanak az iktatószámunkra!

Telefon: (22) 514-300 Székesfehérvár, Hosszúesztété: 1. Ügyfélszolgálat: (22) 514-310
Telefax: (22) 313-564 Levélcím: 8002 Székesfehérvár Pf.: 137 Ügyfélfogadási idő:
Honlap: <http://kdkktvf.zoldhatosag.hu> Hétfő, Szerda: 9⁰⁰ - 1⁵⁰
Kedd, Csütörtök, Péntek: 9⁰⁰ - 1²⁰



KÖZÉP-DUNÁNTÚLI KÖRNYEZETVÉDELMI, TERMÉSZETVÉDELMI
ÉS VIZÜGYI FELÜGYELOSÉG

Postacím: 8200 Veszprém, Pápai u. 41.	Érkezési dátum: 2010. október 24.
Regisztrációs szám: 84204/2005	Ügyintéző: 0.
Ügyintéző aláírása: [Signature]	Értékelés: 2877 - 1 / 2010 / 7-1
Ellátott: [Signature]	Gazd. ig.: [Signature]

Magyar-Kisközd községi vízminőségértékelési kijelölő határozat módosítása

Ügyszámunk: 24857/2010.

Iktalószámunk: 81365/10

Vízikönyvi szám: VED.E.21.

Ügyintézőnk: Bakos Zsolt

HATÁROZAT

1. A BAKONYKARISZT Zrt. (8200 Veszprém, Pápai u. 41.; KÜJ: 100364439; KSH: 11338024-3600-114) részére kiadott 3232/2005 (Iktatószám: 84204/2005) sz. határozatot (továbbiakban: alaphatározatot) az alábbiak szerint

módosítom.

- 1.1. Az alaphatározat 5.2. pontjában a vízvizsgálatok rendje az alábbiak szerint módosul:
A monitoring és termelőkutakban a következők szerint kell végezni a vizsgálatokat:

Alka-T-12 vízműkút:

- Évente 6 alkalommal általános vízkémiai és bakteriológiai vizsgálat, 2 alkalommal szulfáttal, foszfáttal.
- Évente egy alkalommal toxikus fémek (Cr, Ni, Cu, Sb, As, Se, Cd, Hg, Pb) TPH, BTEX, VOCl (vagy HS, vagy AOX) és peszticidek.
- 6 évente alapállapot- és trícium vizsgálat

Észlelőkutak: 1., 2., 4., 5. (azaz 4 db kúra egyenként):

- Évente 3 alkalommal általános vízkémiai vizsgálat szulfáttal, foszfáttal,
- Évente 1 alkalommal toxikus fémek (Cr, Ni, Cu, Sb, As, Se, Cd, Hg, Pb), TPH, BTEX, VOCl (vagy HS vagy AOX) és peszticidek.

Az AOX vizsgálat esetén: ha a kimutatott koncentráció a 20 µg/l-t meghaladja, halogénezett alifás és aromás szénhidrogének részletes vizsgálata szükséges. Hasonlóképpen további vizsgálat, vagy a mintavétel és vizsgálat megismérlése szükséges az alapállapottól eltérő szennyező komponens kimutatása esetén.

2. Az alaphatározat egyéb, itt nem érintett rendelkezéseit hatályukban változatlanul fenntartom.
3. Az igazgatási szolgáltatási díj befizetésre került, egyéb eljárási költség nem merült fel.
4. Elrendelem, hogy a határozat jogerőre emelkedését követő 8 napon belül a Vízikönyvi Okiratár vezetője a jogszabály alapján előírt és e határozatból eredő jogokat, kötelezettségeket, tényeket és az azokkal összefüggő adatokat a vízikönyvi nyilvántartásba jegyezze be.

Kérjük, hogy válaszában hivatkozzanak az határozatunkra!

Telefon: (22) 514-300
Telefax: (22) 313-564
Honlap: <http://kdtkvf.zoldhatosag.hu>

Székesfehérvár, Hosszú sétány 1.
Levél cím: 8002 Székesfehérvár Pf.: 137

Ügyfélszolgálat: (22) 514-310
Ügyfélfogadási idő:
Hétfő: Szerda: 9⁰⁰ - 15⁰⁰
Kedd: Csütörtök: Péntek: 9⁰⁰ - 12⁰⁰

5. Döntésem ellen a közléstől számított 10 munkanapon belül az Országos Környezetvédelmi, Természetvédelmi és Vízügyi Főfelügyelőséghez címzett, de hozzám, 3 példányban benyújtott – illelőkköteles – fellebbezést lehet benyújtani. A fellebbezést az Országos Környezetvédelmi, Természetvédelmi és Vízügyi Főfelügyelőség bírálja el. A Főfelügyelőség jelen döntést helybenhagyhatja, vagy megemmisítheti, avagy a megemmisítés mellett új eljárásra utasíthat.

INDOKOLÁS

A Kislőd községi vízmű védőterületének kijelölésére és kialakítására 3232/2005 (iktaratszám: 84204/2006) számú határozattal adtam engedélyt a BAKONYKARSZT Zrt. részére.

A Felügyelőségen 10100/2010 sz. alatt eljárás folyt az Ajkai vízmű vízi jogi üzemeltetési engedély módosítása tárgyában. Az eljárás során módosításra kerültek az Ajka T-12 vízmű kútira és a monitoring kutakra vonatkozóan a vizsgálati gyakorlatiágok és a vizsgálandó komponensek köre.

Ennek megfelelően hivatalból indítottam eljárást a Kislödi községi vízmű védőterületének kijelölésére és kialakítására kiadott 3232/2005 (iktaratszám: 84204/2006) számú határozat módosítására, ugyanis a hivatkozott határozatban eltérően kerültek meghatározásra ugyanazon kutakra vonatkozó vizsgálati gyakorlatiágok és vizsgálandó komponensek.

Az eljárás során a szakhatóságok bevonásától eltekintettem, mert az ügy a feladatkörüket érdemben nem érinti.

A felszín alatti vizek védelméről szóló 219/2004. (VIII.21.) Korm. rendelet (a továbbiakban: favir.) 8 § b) pontja szerint a felszín alatti vizek jó állapotának biztosítása érdekében tevékenység csak ellenőrzött körülmények között történhet, beleértve monitoring kialakítását, működtetését és az adataiszolgáltatást. A favir. 47.§ (3) bek. szerint a felszín alatti vizekkel kapcsolatos vizsgálatot, illetőleg a mintavételeket csak arra jogosultsággal rendelkező, akkreditált szervezet (laboratórium) végezheti. A mintavételre és a felszín alatti vízminőség vizsgálatokra vonatkozó szabványokat a földtani közeg és a felszín alatti vízszennyezéssel szembeni védelméhez szükséges határértékekről és a szennyvizek méréséről szóló 6/2009. (IV.14.) KVM-EüM-FVM együttes rendelet tartalmazza. A kútakban a vizsgálandó paramétereket, valamint a vizsgálatok elvégzésének gyakorlatiágát a területhasználatok és a dokumentációban javasoltak figyelembevételével határozzam meg.

A rendelkezésemre álló adatok alapján a tényállást tisztáztam és a vizsgáldózkodásról szóló 1995. évi LVII. tv. 30.§ (1) bekezdése alapján, figyelemmel a vizsgáldózkodási hatóság jogkör gyakorlásáról szóló 72/1996. (V.22.) Korm. rendelet 12.§-ában foglaltakra az alaphatározatot hivatalból eljárva módosítottam.

A Felügyelőség döntését a környezetvédelmi, természetvédelmi, vízügyi hatósági és igazgatási feladatokat ellátó szervek kijelöléséről szóló 347/2006. (XII.23.) Kormányrendelet (a továbbiakban: Korm. r.) 17.§ (1)-(2) bekezdése és a vizsgáldózkodásról szóló 1995. évi LVII. tv. 30.§ (1) bekezdése szerinti hatáskörében, valamint a Korm. r. 5.§ (2) bekezdése, 1. számú melléklet IV. fejezet 3. pontja és a Ket. 21.§ (1) bekezdés c) pontja szerinti illetékessége alapján eljárva hozta meg.

A határozatomban biztosított jogok, kötelezettségek és az azokkal összefüggő adatok víziközmű nyilvántartásba történő bejegyzéséről szóló 23/1998 (XI.06.) KHVM rendelet 10.§ (3) és (4) bekezdése alapján rendelkeztem.

Az eljárás hivatalból indult, ezért igazgatási szolgáltatási díjat nem kellett fizetni.

A határozatommal szemben a közigazgatási hatósági eljárás és szolgáltatás általános szabályairól szóló 2004. évi CXL. törvény (továbbiakban: Ket.) 98.§ (1) bekezdése alapján biztosítottam fellebbezési lehetőséget.

Azon ügyfelek esetében, akikkel a Felügyelőség döntését postai úton közli, a Ket. 78.§ (10) bekezdése és a 99.§ (1) bekezdése alapján a közléstől, azaz a kézhezvételtől számított 10 munkanap áll rendelkezésre a jogorvoslati kérelem benyújtására.

Tájékoztatatom, hogy a jogorvoslati eljárás díja az illetékekről szóló 1990. évi XCIII. tv. mellékletének XIII. fejezet 2. d) pontja alapján 15.000,- Ft., amelyet illetékbélyegben kell leróni.

Az ügyintézési határidő leteltének napja: 2010. november 15.

A Felügyelőség az ügyintézészt a jelen döntés postára adásával lezárta, így az ügyintézési határidőt megtartottnak kell tekinteni.
Jelen határozat hatósági nyilvántartásba vételéről intézkedtem.

Székesfehérvár, 2010. szeptember 22.

Dr. Zay Andrea

igazgató megbízásából


Kiadmány hitelei:

Simon Ilona

engedélyvezési előadó

Serné Móri Anikó s.k.

engedélyvezési igazgatóhelyettes





KÖRNYEZETVÉDELMI ÉS VÍZÜGYI MINISZTERIUM



KÖZÉP-DUNÁNFÉLKI KÖRNYEZETVÉDELMI, TERMÉSZETVÉDELMI
ÉS VÍZÜGYI FELÜGYELŐSÉG

1094A3

2007 JAN 29

Ügyszámunk: 3232/2005
Iktatószám: /2007


Ügyintézőnk: Melles Attila

Tárgy: Értesítés jogerőre emelkedésről

Tisztelt Címzettek!

Értesítem Önöket, hogy a Közép-dunántúli Környezetvédelmi, Természetvédelmi és Vízügyi Felügyelőség 84204/2006. iktatószámú (Kislódi vízbázis védőterület kijelölése és kialakítása tárgyú) határozata a 2004. évi CXI. törvény 128. § (1) bekezdése alapján 2007. január 24-én jogerőre emelkedett.

Székesfehérvár, 2007. január 25.



- Kapják:
1. Bakonykarszt ZRT 8200 VeszprémPápai u.41.
 2. Polgármesteri Hivatal 8400 Ajka Szabadság tér 12.
 3. Polgármesteri Hivatal 8446 Kislód Hősök tere 1.
 4. irattár

Telefon: (22) 514-300
Telefax: (22) 313-564

Székesfehérvár, Hosszúsétátér 1. Ügyfélszolgálat: (22) 514-310
Levélcím: 8002 Székesfehérvár Pf.: 137 Ügyfélfogadási idő:

Kérjük, hogy válaszukban hivatkozzanak az ügyiratszámunkra! Hétfő-csütörtök: 9⁰⁰-15⁰⁰
h:\user\felhgyel\melles attila\egyh sablonok\jogeros értesites vedler.doc Péntek: 9⁰⁰-12⁰⁰

101390

2006. DECEMBER



K Ö R N Y E Z E T V É D E L M I É S V I Z ű G Y I M I N I S Z T É R I Ű M

4063-1/2006/2-1

K Ö Z É P - D U N Á N T Ű L I K Ö R N Y E Z E T V É D E L M I , T E R M É S Z E T V É D E L M I É S V I Z ű G Y I F E L ű G Y E L Ő S É G

Közzétett

2007. 01. 24.

Ügyiratszámunk: 3232/2005
 Iktatószám: 84.204 /2006
 Ügyintézőnk: Melles Anita
 Melléklet:
 Versz: VÉD.E.21.
 SÜ:
 KTI:

A Környezetvédelmi és Vízügyi Miniszter Kijelölése és Kialakítása

H A T Á R O Z A T

A Bakonykarszi Víz-és Csatornamű ZRT. üzemeltetésben álló Kislödi Víznyelvízbázisának vízminőség védelmére e határozat rendelkező részében meghatározott rendelkezésekre, jogokra és kötelezettségekre figyelemmel

„A” és „B” hidrogeológiai védőterületet (védőidomot) jelölök ki.

A Bakonykarszi ZRT-t, mint üzemeltetőt, továbbá Ajka Város és Kislöd Község Önkormányzatát, mint a közeli vízbázis (vízilétestimény) tulajdonosát a hevíti közmvagyunk arányában történő együttes felelősségvisses terhe mellett kötelezem arra, hogy a kijelölt védőterületnek (védőidomnak) e határozat rendelkező részében meghatározott és a jogszabály szerinti egyébként szükséges kialakításával kapcsolatos feladatokat az ott meghatározott időpontig végezze el, illetve azok elvégzéséről gondoskodjon.

(A védőterület kialakításával kapcsolatos költségeket a 2005. december 16-án megkötött megállapodás alapján közmvagyunk arányának megfelelő mértékben az önkormányzatok viselik (Ajka 84%, Kislöd 16%).

Teléfono: (22) 514-300
 Telefax: (22) 513-564

Székesfehérvár, Hosszúesátér 1.
 Levélcím: 8002 Székesfehérvár Pf.: 137

Ügyfélszolgálat: (22) 514-310

Kérjük, hogy válaszában hivatozzanak az ügyiratszámunkra!

Hétfő-ésütőnk: 9⁰⁰-15⁰⁰

1. ábrákban határozzuk meg a védőterületet.

Péntek 9⁰⁰-12⁰⁰

A vízmű üzemeltetőjét a Bakonykarszt ZRT-t kötelezem arra, hogy működjön köze a védőterület kialakításában és a kijelölést követően gondoskodjon a védőterületek fenntartásáról.

1. A védelem alá helyezett felszín alatti vízbázis műszaki jellemzői:

1.1 Védelem alá helyezett felszín alatti vízbázis: Ajka- Kislőd T-12 jelű vízbázisa.

A vízmű üzemeltetési engedélyje: 21.370/1990. számú többször módosított alaphatározat.

Vizikönyvi száma: 129/0938-4610

A vízmű üzemeltetője: Bakonykarszt Víz- és Csatornamű ZRT.

(8200 Veszprém Pápai út 41.)

1.2 A védendő vízlecsapoló mély: 100 m nap (felülleg engedélyezett 110 m nap)

A védendő készlet vízadója: oligo-miocén törmelékes összlet
A kitermelt víz típusa: rétegvíz.

A kislődi vízbázis térségében a keletre eső területek környezettervezéssel kell számolni, ahol a vízadó törmelékes összletet csak vékony lösztakaró fedi.

1.3 A védelem alá helyezett vízbázis adatai:

Ajka K-41. kataszteri számú, Ajka 018/2 hrsz-ú területen lévő mélyfúrású kút (eredetileg T-12 jelű)

- létesítésének éve: 1970.
- EOY koordinátái: X = 198.495 (6)
Y = 539.049 (0)
Z = 245,0 mBf

- Csővezeti mélysége: 24,50 m,
- Csővezés: +0,1 – 8,4 m-ig átmérő 1200 mm acél
+0,1 – 24,5 m-ig átmérő 624 mm acél
- szűrőzése: 11,8 – 19,9 m között

Létesítéskori nyugalmi vízszint – 7,3 m. a max. vízhozam 4000 l/perc volt -7,8 m üzemi vízszinten

Az 1994 február havi próbaszivattyúzás alapján 2450 l/perc volt a max. vízhozam – 13,1 m üzemi vízszinten. A nyugalmi vízszint – 11,8 m volt. Ezen vízhozam a rendelkezésre álló mértékadó vízbázis kapacitás.

1.4 Megfigyelő hálózat:

A vízbázis környezetében a vízkészlet, a vízminőség változásának nyomon követésére a létrehozott monitoring kutak szolgálnak.

A megfigyelő kutak adatai:

1. és 2. számú észlelőkutak a 20. 951-4/98. számú vízjogi létesítési engedély alapján készültek, engedélyvesztik a Bakonykarszi ZRt. Veszprém.

Az elkészült kutak:

SZF-1. sz.	SZF-2. sz.
K-45	és K-46
Ajka 021/13 hrsz	kaul. számúak
X= 198.596 k= 8	X= 198,027 k= 7
Y= 539,090 k= 6	Y= 539,053 k= 5

3. és 4. számú észlelőkutak a H-43.883-2/2000. számú létesítési engedély alapján készültek. VK. szám: 129.6030.12577

<u>3. sz. észlelőkút</u>	<u>4. sz. észlelőkút</u>	<u>2. sz. észlelőkút</u>
Ajka 021/19 hrsz.	Ajka 029/5 hrsz	Ajka 029/8 hrsz.
X= 198.750 k= 0	X=1 98.725 k=2	X= 198,437 k=2
Y= 538,616 k=9	Y= 539,291 k=9	Y= 539,144 k=6
mélység: 60.0 m	mélység: 20.0 m	mélység: 19.0 m

Az 5. számú észlelőkút a H-47.442-2/2000-1. számú létesítési engedély alapján készült.

A 3-4-5. számú kutakat a biztonságba helyezési tervben műszaki adatlapokkal, rétegsorokkal, szelvényvel és bemerési rajzokkal dokumentálták, ezen kutak nem kerülnek kútkataszteri nyilvántartásra.

2. **Védőövezetek meghatározása:**2.1 **Belső védőövezet**

A belső védőövezetre vonatkozóan a 20.370/1990. számú vízjogi üzemeltetési engedélyt módosító 82752/2006. iktatószámú határozat tartalmaz rendelkezéseket.

(Ajka 018/2 hrsz ingatlanon kialakított belső védőterület nagysága 6570 m²)

2.2 Külső védővezet

A diagnosztikai vizsgálatok szerint a vízbázis külső védőidoma-mely a 180 napos elérési idejű területreza vízmű kúttól a szivárgási irányban 200 m távolságra terjed ki, de a felszint nem éri el, tehát külső védőterület kialakítása a 123/1997.(VII.18.) Kormányrendelet szerint szükséges. (lásd a 2.1 pontban hivatkozott határozat rendelkezését)

2.3 „A” Hidrogeológiai védővezet

A vízmű hidrogeológiai „A” védővezete az a terület, ahonnan a víz fél év és 5 év közötti idő alatt éri el a vízkivételt. Az „A” zóna 2 km távolságra nyúlik el É-ÉK irányban, szélessége 250 m. A védőterület nagysága kb.0,6 km². A külsőterület részeket érint, gyakorlatilag az ún. alfjai Felső-erdő területén helyezkedik el.

Az „A” védőzónánra eső ingatlanok:

Alfka külterület:

hatsz	Műv. Ág	Tulajdonos	Cím
018/3	gyep (legelő)	Tál Gézáné	8400 Alfka Fő u. 12.
018/7	gyep (legelő)	Tál Gézáné	8400 Alfka Fő u. 12.
019/1	saját haszn. út	Bakonytája Mg. Szövetkezet	8400 Alfka Szent L. u. 75.
019/2	saját haszn. út	Bakonytája Mg. Szövetkezet	8400 Alfka Szent L. u. 75.
021/12	gyep (legelő)	Bokody Valéria Mária	8400 Alfka. Móra F. u. 1.
021/13	vízmosás		
021/14	gyep (legelő)	Kenessey Zoltán	8400 Alfka Bródy u. 3.
021/15	erdő	Trummer Ferenc és társa	8400 Alfka Kintizi u.115.
021/16	szántó	Trummer Ferenc	8400 Alfka Kintizi u. 115.
021/17	szántó	Egyed Ernőné	8400 Alfka Teglavári u. 19
021/18	szántó, gyep	Eszlinger Mihályné	8447 Alkarendek Rendeki u.48.
021/19	gyep, szántó	Goszolya János	8400 Alfka Szilvágyi K. u. 87.
022/2	erdő	Heffler László és társai	8400 Alfka Kohász u. 7.
023	saját haszn. út	Bakonytája Mg. Szövetkezet	8400 Alfka Szent L. u. 75.
024/1	gyep (legelő)	Varga Ferenc	8400 Alfka Kosztolányi u. 23.
024/2	erdő	Nagy János	8400 Alfka Ljvillag u. 39.
025	vasúti őrház, erdő	Magyar Állam	9700 Szombathely Savaria u.2.
026/1	gyep (legelő)	Kenessey Zoltán	8400 Alfka Bródy Imre u. 3.
026/2	gyep (legelő)	Hernicz Csaba	8400 Alfka Fő u. 123.
027	Torna patak	Magyar Állam, kezelő KÖDDU KÖVIZIG	8000 Szekesfehervar Balaton u. 6.
028	gyep (legelő)	Trummer Ferenc	8400 Alfka Kintizi u. 115.

029/2	lakóház, udvar	Szekér Krisztián Norbert	8400 Ajka Pálma u. 44.
029/4	szántó	Kun István és társai	8400 Ajka Móra F. u. 11.
029/5	gyep (legelő)	Szekér János	8400 Ajka Pálma u. 44.
029/7	Gyep (legelő)	Herbert Imréné	8400 Ajka Bartók Béla u. 38
029/8	gyep (legelő)	Egyed Ernőné	8400 Ajka Téliagyári u. 19
030	Torna párták	Magyar Állam. kezelő KÖDÜ KÖVIZIG	8000 Székesfehérvár Battoni u. 6.
031/3	gyep (legelő)	Szekér Krisztián Norbert és Szekér Mária	8400 Ajka Pálma u. 44.

A diagnosztikai vizsgálatok alapján lehatárolt „A” védőövezet határvonalait a 11/1 számú rajzi mellékleten dokumentálták, mely egyben jelen határozat melléklete is.

2.4 „B” Hidrogeológiai védőövezet

év közötti idő alatt éri el a vizkivétel:

A Vizsgált zónája 7 km tavaszi víznyom és az évi átlagos mennyiség megfelelő északkeleti irányba. A „B” zóna a kislódi Nyires dűltő magába foglalva keleten érinti a Kislőd belterületét. A vizkivétel kívül a védőterületnek a többi részén lévő víznyomokat foglal magába.

A „B” védőzónára eső ingatlank helyrajzi számai:

Kislőd belterület: 152, 153, 154, 155, 156, 157, 158, 159, 160, 161, 162, 163, 165,

166, 167, 168, 169, 170, 171, 172, 173, 174, 175, 176, 177, 178, 179, 180, 181, 182, 183, 184, 185, 186, 187, 188, 189, 190, 191, 192, 193, 194/1, 194/2, 195, 196, 197/1, 197/2, 197/3, 198, 199, 200, 201, 202, 203, 204, 205, 206, 207, 208, 209, 210, 211, 212, 213, 214, 217, 219, 220/1, 220/2, 221, 222, 223, 224, 225, 226, 227, 228, 229, 230, 231, 232, 233, 234, 235, 236, 237, 238, 239, 240, 241, 242, 246, 247, 248, 249, 250, 251, 252/1, 253, 254, 255, 256/1, 256/2, 257, 258, 259, 260, 261, 262, 263, 264, 265, 266, 267, 268, 269, 270, 271, 272, 273, 274, 275, 276, 277, 278, 279, 280, 281, 282/1, 282/2, 283, 284, 285, 286, 287, 288, 289, 290/1, 290/2, 291, 292/1, 292/2, 293, 294, 295, 296, 297, 298, 299, 300, 301, 304/1, 304/2, 305, 306, 307, 308, 309, 310, 311, 313, 314, 315, 317, 318, 319, 320, 321, 322, 323/1, 324, 325, 326, 327, 328, 329, 330, 331, 332, 333, 334, 335, 336, 337, 338, 339, 340/1, 341, 342/1, 343, 344, 345, 346, 347, 348, 349, 352, 353, 354, 355, 356, 377, 378/1, 378/2, 379, 380, 397, 398, 401, 402, 403, 404, 405, 406/1, 406/2, 454, 57/2

Kislőd külterület: 02, 03/2, 03/3, 03/4, 03/5, 04/1, 04/2, 05, 06, 07, 08, 09/1, 09/2, 09/3, 09/4, 09/5, 09/6, 09/7, 09/8, 09/9, 09/10, 09/11, 09/12, 09/13, 09/14, 09/15, 09/16, 09/17, 09/18, 09/19, 09/20, 09/21, 09/22, 09/23, 09/24, 09/25, 09/26, 09/27, 09/28, 09/29, 09/30, 09/31, 09/32, 09/33, 09/34, 09/35, 09/36, 09/37, 09/38, 09/39, 09/40, 09/41, 09/42, 09/43, 010, 016, 017/2, 017/3, 017/4, 017/5, 017/6, 017/7, 017/8, 017/9, 017/10, 017/11, 017/12, 017/13, 017/14, 017/15, 017/16, 017/17, 017/18, 017/19, 017/20, 017/21, 017/22.

017/23, 017/24, 017/25, 017/26, 017/27, 017/28, 017/29, 017/30,
 017/31, 017/32, 017/33, 017/34, 017/35, 017/36, 017/37, 017/38,
 017/39, 017/40, 017/41, 018, 021, 022/1, 022/2, 22/3, 023, 025/44,
 025/45, 025/46, 025/47, 025/48, 025/49, 025/50, 025/51, 025/52,
 025/53, 025/54, 025/55, 025/56, 025/57, 026/6, 026/44, 027,
 027/44, 028/3, 028/4, 029/1, 029/2, 044/1, 044/2, 045, 046, 0164/3,
 0164/4, 0164/5, 0164/6, 0164/7, 0164/8, 0164/9, 0164/10, 0164/11,
 0164/12, 0164/13, 0164/14, 0164/15, 0164/16, 0164/17, 0164/18,
 0164/19, 0164/20, 0166/5, 0166/6, 0166/7, 0166/8, 0166/9,
 0166/10, 0166/11, 0166/12, 0166/13, 0166/14, 0166/15, 0166/16,
 0166/17, 0166/18, 0166/19, 0166/20, 0166/21, 0166/22, 0166/23,
 0166/24, 0166/25, 0166/26, 0166/27, 0166/28, 066/29, 0166/30,
 0166/31, 0166/32, 0166/33, 0166/34, 0166/35, 0166/36, 0166/37,
 0166/38, 0166/39, 0166/40, 0166/41, 0166/42, 0166/43, 0166/44,
 0166/45, 0166/46, 0166/47, 0166/48, 0166/49, 0166/50, 0166/51,
 0166/52, 0166/54, 0166/55

Aljka külterület: 013/3, 018/6, 020, 021/1, 021/2, 021/3, 021/4, 021/5, 021/6, 021/7,
 021/8, 021/9, 021/10, 021/11, 021/20, 021/21, 021/22, 021/23,
 021/24, 021/25, 021/26, 021/27, 021/28, 022/1, 031/2, 031/3, 031/4,
 031/5, 031/6, 031/7, 031/8, 031/9, 031/10, 031/11, 031/12, 031/13,
 031/14, 035, 0166, 0315/40, 0315/41, 0315/42, 0315/43, 0315/44,
 0315/47, 0318, 0319, 0320, 0322, 0334/17, 0334/18, 0334/19,
 0334/20, 0334/21, 0334/22, 0334/23, 0334/24, 0334/25, 0334/26,
 0334/27, 0334/28, 0334/30, 0334/31, 0334/32, 0334/33, 0334/34,
 0334/35, 0334/36, 0334/37, 0334/38, 0334/39, 0334/40, 0334/41,
 0334/42, 0334/43, 0334/44, 0334/45, 0334/46, 0334/47, 0334/48,
 0334/49, 0334/51, 0343/2, 043/54, 043/55, 043/56, 043/57, 043/58,
 043/59, 043/60

Farkasgyepű külterület: 019, 021/1, 025/3, 025/4, 025/7, 026, 063/1, 063/2, 064, 066

A diagnosztikai vizsgálatok alapján lehatárolt „B” védőövezet határvonalait szintén a 11/1 számú rajzi melléklet tartalmazza, mely egyben a határozat melléklete is.

3. A hidrogeológiai védőterülettel érintett ingatlanok használatára vonatkozó előírások és korlátozások:

3.1 Általános előírások és korlátozások:

A hidrogeológiai védőidomokban és védőövezetek területén:

- a) tilos olyan létesítményt elhelyezni, melynek jelenléte vagy üzemne a felszínalatti víz minőségének károsodását okozza
- b) tilos olyan tevékenységet végezni, melynek következtében
 - ba) esőken a vízkészlet természetes védettsége, vagy növekszik a környezeti sérülékenysége
 - bb) 6 hónapon belül le nem bomló károsító anyag kerül a vízkészletbe
 - bc) olyan lebomló anyag jut a vízkészletbe, melynek mennyisége, jellege vagy bomlásterméke a felszín alatti víz minőségének károsodását okozza.

- c) olyan vegyi anyaggal, amely a vizet károsíthatja, vagy amelyből a víz minőségét károsító anyagok oldódhatnak ki, csak zárt építményben szabad dolgozni
- d) a növénytermesztéssel összefüggésben meg kell állapítani, hogy az milyen hatással van a védelemben résztvevő vízre, okoz-e az károsodást benne. Csak olyan termesztési technológia alkalmazható, mely mellett a víz minősége nem károsodik
- e) önellátást meghaladó állattartás és víziszármazás telep a „B” zónában megengedett, de a hulladék (trágya) kezelése és tárolása során úgy kell eljárni, hogy a talaj és a talajvíz ne szennyeződhesen
- f) meglévő tárolóhelyen bármely, a vizet károsító folyékony anyagot – a Felügyelőség hozzájárulásával – csak úgy szabad tárolni, hogy
 fa) a tárolótartály állapota bármikor kívülről is ellenőrizhető legyen, vagy
 fb) az üzemeltető a Felügyelőség által engedélyezett módon tervezett és üzemeltetett rendszer segítségével rendszeresen ellenőrizze, hogy nem kerül-e károsító anyag a felszín alatti vízbe
- g) a vizet károsító folyékony anyagok tárolására szolgáló új tárolóhelyet – a Felügyelőség hozzájárulásával – úgy kell kialakítani, hogy
 ga) a tárolótartály kívülről bármikor ellenőrizhető legyen,
 gb) a tárolótartály olyan vízszint-féltől legyen, vagy tartályban legyen, amely – meghibásodás esetén – a teljes tárolt anyagátkemennyiséget befogadja
- h) a vízre veszélyes anyagot (pl. ásványolaj terméket) szállító csővezetékkel a tárolóhoz a Felügyelőség hozzájárulásával – akkor lehet átvezetni, ha a vezeték biztonságos (pl. külön burkolattal) megteremtik, gondoskodnak a vezeték rendszeres ellenőrzéséről és azt csőtörés esetére leállító automatikával látják el.
- i) mezőgazdasági területeken csak a teljes tápanyag szükségletét meg nem haladó mennyiségű szerves és műtrágyázás engedhető meg.

3.2 Az „A” (5 éves elérési idejű) védőterületre vonatkozó korlátozások:

A védőterületen TILOS:

Beépítés ültetés

- Lakótelep, új parcellázás, üdültőterület kialakítása
- Telepítési folyékonyhulladék lerakó létesítése és üzemeltetése
- Telepítési hulladéklerakó (nem veszélyes hulladékok)

Ipar:

- Erősen mérgező vagy radioaktív anyagok előállítása, feldolgozása, ilyen hulladékok tárolása, lerakása
- Mérgező anyagok előállítása, feldolgozása, tárolása
- Veszélyes hulladék lerakó létesítése, üzemeltetése
- Veszélyes-hulladék ártalmatlanító létesítése, üzemeltetése
- Élelmiszeripari és egyéb ipari szennyvizek szikkasztása, hulladékaik tárolása

Mezőgazdaság:

- Hígtárgya és trágyalé leutírás, kijuttatása szántóföldre
- Szennyvízöntözés
- Növényvédőszer permetezés légi úton
- Növényvédőszer tárolás és növényvédőszer hulladék elhelyezés
- Növényvédőszeres eszközök mosása, hulladékvizek elhelyezése
- Állathullák elföldelése, döggutak létesítése és működtetése

A védőterületen új létesítménynél, tevékenységnél tilos, a meglévőnél környezetvédelmi felülvizsgálat vagy a környezeti hatásvizsgálat eredményétől függően megengedhető:

Beépítés, átállítás

- Lakóépületek csatornázás nélkül
- Temető

Ipar:

- Ásványolaj és termékei előállítás, vezetése, feldolgozása, tárolása
- Veszélyes hulladék üzemi gyűjtő

Mezőgazdaság:

- Komposztáló telep
- Önellátást meghaladó állattartás
- Szerves és műtrágya raktározása és tárolása
- Szennyvíziszap tárolása
- Szennyvíziszap termőföldön történő elhelyezése

Közlekedés:

- Egyéb közforgalmú utak vízzáróan burkolt csapadékvíz elvezető rendszer nélkül
- Üzemanyagtrólió állomás

Egyéb tevékenység:

- Bányászati tevékenység

Új vagy meglévő létesítménynél, tevékenységnél a környezeti hatásvizsgálat vagy a környezetvédelmi felülvizsgálat, illetve az ezeknek megfelelő tartalmú egyedi vizsgálat eredményétől függően megengedhető:

Beépítés, átállítás:

- Szennyvízcsatorna átvezetése
- Szennyvíztisztító telep
- Házi szennyvíz szikkasztása
- Építési hulladék lerakása
- Házikertek, kiskertművelés

Ipar:

- Mérgező anyagokkal nem dolgozó üzem, megfelelő szennyvízelvezetéssel
- Salak hamu lerakása

Mezőgazdaság:

- Növénytermesztés
- Legeltetés, háziallat tartás
- Szervestrágyázás, műtrágyázás
- Tisztított szennyvízzel való öntözés
- Növényvédőszer alkalmazása
- Haltenyésztés, halteretés

Közlekedés:

- Autópálya, autópálya vízzáróan burkolt csapadékvíz-vezető rendszerrel
- Vasút
- Gépkocsi-parkoló
- Gépkocsimosó, javítóműhely, sódeponia

Egyéb tevékenység:

- Fúrás, új kút létesítése
- A fedő vagy a vízároló réteget érintő egyéb tevékenység

A benyújtott műszaki terv állapotrogzítása szerint az „A” zónában jelenleg beavatkozást igénylő tevékenységet nem folytatnak.

3.3 A „B” (50 éves elérési idejű) védőterületre vonatkozó korlátozások

A védőterületen TILOS:

- Erősen mérgező vagy radioaktív anyagok előállítása, feldolgozása, ilyen hulladékok tárolása, lerakása
- Veszélyes-hulladék lerakó
- Ipari szennyvizek szikkasztása
- Hígtrágya és trágyalé leltírtés

A védőterületen új létesítményről tevékenységéről tilos, a meglévőknél környezetvédelmi felhívásigálat vagy a környezeti hatásvizsgálat eredményétől függően megengedhető:

- Telepítési folyékony hulladék-lerakó létesítése és üzemeltetése
- Veszélyes-hulladék ártalmatlanító
- Növényvédőszer tárolás és növényvédőszer hulladék lerakás

Új vagy meglévő létesítményről, tevékenységnél a környezeti hatásvizsgálat vagy a környezetvédelmi felhívásigálat, illetve az ezeknek megfelelő tartalmú egyedi vizsgálat eredményétől függően megengedhető:

- Lakótelep, új parcellázás, üdültőterület kialakítása
- Lakóépületek csatornázás nélkül
- Szennyvízcsatorna átvezetése
- Házi szennyvíz szikkasztása
- Telepítési hulladéklerakó (nem veszélyes hulladékok lerakása)
- Házikertek, kiskertművelés
- Mérgező anyagok előállítása, feldolgozása, tárolása
- Ásványolaj és termékei előállítása, vezetése, feldolgozása, tárolása
- Veszélyes hulladék üzeni gyűjtő
- Élelmiszeripari szennyvizek szikkasztása, hulladékaik tárolása
- Salak hamu lerakása
- Növénytermesztés
- Komposztáló telep
- Önellátást meghaladó állattartás
- Hígtrágya és trágyalé kijuttatása a termőföldre
- Műtrágyázás
- Szennyvízöntözés
- Növényvédőszeralkalmazása
- Növényvédőszer kijuttatása légi úton
- Növényvédőszeres eszközök mosása, hulladékvizek elhelyezése
- Szervesutrágya és műtrágya raktározása, tárolása
- Szennyvíziszap tárolása
- Szennyvíziszap termőföldi kihelyezése
- Állathullák elföldelése, döggutak létesítése és működtetése
- Haltetés, halletés
- Üzemanyagotlító állomás
- Bányászati

- Fűrés, új kút létesítése
- A fedő vagy a víztároló réteget érintő egyéb tevékenység

3.4 Egyéb előírások:

A védőterülettel érintett ingatlanok tulajdonosai a vízbázis védelme érdekében kötelesek túrni a védőterület kijelölését, kialakítását és a fentiekben felsorolt használati korlátozásokat. Amennyiben a korlátozás az ingatlanmal való rendelkezés jogát jelentős mértékben érinti, az akadályoztatás mértékének megfelelő kártalanítás a vízbázis tulajdonosait terheli.

Nem jár kártalanítás e határozat jogerőre emelkedését követően a jelen határozatban foglaltaktól eltérően folytatott tevékenység korlátozásáért, illetve megszüntetéséért, ha e tevékenységgel okozati összefüggésben a vízkészlet károsodik, továbbá az olyan vízminőségvédelmi intézkedésekért, amelyeknél – jogszabály alapján – kártalanításra egyébként sem kerül sor.

4. Potenciális szennyező források a "B" hidrogeológiai védőövzetten:

- Kislódi Központi Major, szarvasmarhatelep. Tulajdonos: Mezőgazdasági Szolgáltató Szövetkezet Kislód.
- Juhtelep

Az állapotos telepek a 3.1 és 3.3 pontban előírt korlátozások betartásával fenntarthatók.

5. A védőterület kialakításával, fenntartásával kapcsolatos vízügyi kötelezettségek, rendelkezések, intézkedések:

5.1 A védőterület kialakításával kapcsolatos kötelezettség:

A vízmű üzemeltető Bakonykarszt ZRT. köteles:

- a hidrogeológiai „A”- „B” védőövezetek felszíni határát, tereptárgyakhoz, terepvonalakhoz, egyéb természetes vagy mesterséges tájékozódási pontokhoz igazítva táblákkal megjelölni legkésőbb jelen határozat jogerőre emelkedését követő 90 napon belül.

5.2 A védőterület fenntartásával kapcsolatos kötelezettségek, rendelkezések, intézkedések:

Üzemeltető köteles:

- évente legalább egy alkalommal ellenőrizni és vizsgálni a vízbázis állapotát, a védelem hatékonyságát, beleértve a védőterületen folytatott tevékenységeket is.
- a vízkészletet veszélyeztető, szennyező tevékenység-esemény észlelése esetén az arra a hatáskörrel rendelkező államigazgatási szerveknél intézkedést kezdeményezni.
- a kijelölt határozatot megalapozó dokumentációt jelen határozat jogerőre emelkedését követő 5 évenként felülvizsgálni, eredményét felügyelőségünknek megküldeni, a felülvizsgálat eredményétől függően intézkedést kezdeményezni a kijelölt védőterület-védőidom módosításáról.

- a hatósági ellenőrzés lehetőségét az arra jogosítottaknak mindenkor biztosítani.
- a termelő kutakból és a megfigyelő kutakból a felszín alatti vízminőség vizsgálatokat és a felszín alatti vízszintjének megállapítását **évente kétszer** kell elvégezni. Vizsgálandó paraméterek: általános vízkémiai vizsgálat, nitrát, szulfát, foszfát, ammónium, TPH (GC), BTEX, VOCI (GC), peszticidek.
- a vízminutákat arra jogosultsággal rendelkező, akkreditált szervezettel kell megvetetni, a vízminőség vizsgálatokat akkreditált laboratóriumban a vonatkozó jogszabályokban foglalt szabványos mérési módszerrel (B) szennyzettségi határértékre kell elvégezni. A vizsgált eredményeket és a vízhozam-mérési adatokat kiértékelve évente egyszer a tárgyévet követő év március 31-ig kell a Felügyelőségre megküldeni.
- a monitoring kutak rendszeres karbantartásáról gondoskodni.
- az észlelőkutak üzemeltetési rendjét és a védőterület állapotával kapcsolatos ellenőrzéseket a Vízmű Üzemeltetési Szabályzatába be kell építeni.
- egyidejűleg felhívom az üzemeltető figyelmét arra, hogy a lakosságot folyamatosan tájékoztassa a védőterületek védelmével kapcsolatos intézkedéseiről, továbbá a fenntartás során tartsa a kapcsolatot a területhasználókkal (védőterület 5 évenkénti vizsgálatának eredményei, vízminőségi vizsgálatok eredményei, közzé kihelyezéséről megtörténte stb.)

6. Jogerős határozatom megküldésével megkeresem az érintett települések építési hatóságait, hogy hatáskörükben eljárva a vízbázis vízminőségének megőrzése érdekében az alábbi ügyekben tegyék meg a szükséges intézkedést.

- Gondoskodjanak a jelen határozatban foglalt építési tiltások és korlátozások érvényesítéséről az építési, a telephely-engedélyezési, valamint telekalakítási eljárásokban.
- közigazgatási területüket érintően gondoskodjanak jelen határozatban foglalt és a jövőben érvényesítendő építési tiltások és korlátozások betartásáról, a területuendézési, fejlesztési tervek és a helyi építési szabályzat megfelelő módosítása révén. Törekedjenek a hidrogeológiai „A” és „B” zónában a jelenlegi területhasználát fenntartására.

7. Szakhatósági előírások, kikötések:

7.1 Veszprém Megyei Növény- és Talajvédelmi Szolgálat 342-2/2002. számú előírásai:

A kistódi vízbázis mezőgazdasági művelési ágú területeket is magába foglal, amelyeken a mezőgazdasági tevékenységek azon része korlátozás alá esik, amelyek negatívan befolyásolják a védendő vízbázis vízének minőségét.

A 123/1977. (VII.18.) Korm. rendelet 12.§. (3) bekezdésében foglaltak értelmében, a növény- és talajvédelmi hatóság által alkalmazsának tartott technológiát kell alkalmazni, ezért a védőterületek behatárolásának megfelelően, kimutatást kell készíteni az egyes ingatlanok művelési ágáról, a terület télyleges és tervezett használatáról. A kimutatás alapján, a benyújtott műszaki leírás 9. pontjában leírtaknak megfelelően kell kidolgozni a védőterületeken alkalmazható növénytermesztési technológiát, amelyben a természetből

növények ismeretében kell meghatározni az alkalmazható növényvédőszereket, valamint a terménövölő anyagok mennyiségét és kijuttatásuk módját.

A vízbázis védelme érdekében figyelembe kell venni a 49/2001. (IV.3.) Korm. rend. előírásait a NO₃ szennyezés megakadályozására.

A részletes technológiák benyújtásával kell kérni a talajvédelmi szakhatósági hozzájárulást a növény- és talajvédelmi hatóságtól, a hivatkozott Korm. rend. 15. §. (2) bek. értelmében. A növény- és talajvédelmi hatóság szakhatósági hozzájárulást ad a védendő vízbázison alkalmazható növénytermesztési technológiákhoz, a talajvédelmi kötelezettségek (feltételek és korlátozások) egyidejű előírása mellett.

A pangó vizek keletkezésének megakadályozására szükséges lehet a védőterületen tereprendezés végzése. Amennyiben ez a tevékenység mezőgazdasági területet érint, engedélyt kell kérni a talajvédelmi hatóságtól az 1994. LV. Tv. 62. §. (4) bek. b. pontja értelmében.

8. Elrendelem, hogy a határozat jogerőre emelkedését követő 8 napon belül a vízikönyvi okiratár vezetője a jogszabály alapján előírt és e határozatból eredő jogokat, kötelezettségeket, tényeket és ezzel összefüggő adatokat a vízikönyvi nyilvántartásba jegyezze be. A hidrológiai „A” és „B” védőövezet áhát érintett, a határozat alapját képező tervek, a védőterületen belül elhelyezkedő ingatlanok és az azokra vonatkozó korlátozások a vízikönyvi nyilvántartásban kerülnek elhelyezésre, jelen engedély VED.E:21. vízikönyvi száma alatt.
9. Határozatommal megkeresem Ajka Város és Kislőd Község Polgármesterei Hivatalát valamint Bakonyiákó, Némethánya és Farkasgyepű Községek Könygyzsőségét, hogy a védőterületet kijelölő határozatot és a védőövezetek határvonalait tartalmazó ánmézetes helyszínrajzot a helyben szokásos eljárású rend szerint az átvételtől számított 30 napra tegye közszemlére és az erről készült (érintettek észrevételei tartalmazó) jegyzőkönyvet küldje meg Felügyelőségünknek.
10. Az eljárás illetéke befizetésre került.
11. E határozat ellen az Országos Könygyzelvédelmi, Természeti védelmi és Vízügyi Főfelügyelőséghez címzett, de a KDT Könygyzei védelmi, Természeti védelmi és Vízügyi Felügyelőségnél a közszemlére tett határozat levétele napjától számított 15 napon belül 2 példányban benyújtandó fellebbezéssel lehet élni.

INDOKOLÁS

A sértülékény földtani környezetben lévő ivóvízbázisok biztonságba helyezésére indított országos program keretében a Közép-dunántúli Vízügyi Igazgatóság megbízására a Schultz és Fiai Tervező és Kereskedelmi Bt. végezte a városi ödi és kislödi vízbázis biztonságba helyezését megalapozó diagnosztikai fázis munkáit.

Az elkészült záródokumentációt, a vízbázis biztonságba helyezési tervét a vízmu üzemeltető Bakonykarst ZRT. (8200 Veszprém Pápai út 41.) nyújtotta be az I. fokú

vízügyi hatósághoz és kérte a védőterület kijelölését 3407-4/2005/K-1.számú beadványában.

A hidrogeológiai védőterület a vízkivétel nem lebontó szennyezések elleni védelméi biztosítja, a terepfelszínnek az a körülhatárolható része, melyről a vízkivétel felé mozgó víz minőségét károsító anyagokat és tevékenységeket távol kell tartani.

A terv címe: Serütlekeny vízbázisok biztonságba helyezése, Kislódi és Városlódi vízbázisok. (Kelt: 2000 október).

Az érintett ingatlanok tulajdonosait a szükséges korlátozásokról a Bakonykarszt ZRt. megkeresése alapján Kislód Község Önkormányzata térítvényes levél és kiegészítéses közhírré tétel útján értesítette.

Ennek megtörténtét a 2004. március 31-én kelt levelében az Önkormányzat jegyzője visszaigazolta. és jelezte, hogy az értesítésekkel kapcsolatban észrevétel nem érkezett.

Ajka Város Polgármesteri Hivatala az Ajkai Városi Televízióban, valamint a helyi újságban tette közzé hírdemény formájában a védőterületekre vonatkozó tudnivalókat 2005. október-november hónapokban. A védőterületek lehatárolásával kapcsolatban állampolgári észrevétel nem történt.

Bakonyjárdó Németbánya és Farkasgyepű Községek Körjegyzősége 2005. december 2-án igazolta, hogy a védőterületi dokumentáció közzététele megtörtént. észrevétel nem volt.

A vízbázis biztonságba helyezési dokumentáció alapján a vízbázis vízminőségének védelmére hidrogeológiai „A” és „B” védőterület kijelölését és kialakítását rendeltem el.

A belső védőterületre vonatkozóan a 14096/2006. számú módosító határozat tartalmaz rendelkezéseket.

Külső védőterület kialakítására nem volt szükség, mert a 180 napos elértési idejű védőidomnak nincs felszíni mészete.

Az eljárásban az ügyfél megkeresésére az alábbi szakhatóságok működtek közre és adták meg állásfoglalásaikat:

AZ ÁNTSZ Ajka Városi Intézete 364-2/2002. szám alatt a védőterület kijelöléséhez és a vízbázis védelembe helyezéséhez előírás nélkül hozzájárult.

A Veszprém Megyei Növény és Talajvédelmi Szolgálat 342-2/2002. számú állásfoglalásában tett kikötéseit a határozat 7.1 pontjába foglaltam.

A Veszprémi Bányakapitányság 1114/2002. szám alatt kikötés nélkül adta meg szakhatósági hozzájárulását.

Jelen határozatban rendelkeztem arra vonatkozóan, hogy a védőterülettel érintett ingatlanok tulajdonosai (használói) kötelesek túrni a védőterület kialakítását és a most elrendelt használati korlátozásokat.

A határozatban felhívom a figyelmet arra, hogy a többször módosított 72/1996. (V.22.) Korm. rendelet 9. §. (4) bekezdés alapján az érintett ingatlan tulajdonosokat a korlátozások mértékének megfelelő kártalanítás illeti meg, a kártalanítás mértékéről az érintetteknek kell meggyezni, ennek hiányában a hivatkozott rendelet 17. §. (1) bekezdésének megfelelően bírósághoz kell fordulni.

A kártalanítási ajánlatot az üzemeltetőnek kell megtenni az érintett ingatlan tulajdonosok felé, amennyiben lehetséges a határozat jogerőre emelkedését követő 60 napon belül.

A határozat tartalmával összefüggő szakmai tartalmú jogok és kötelezettségek tekintetében a közigazgatási jogorvoslati út, illetve a közigazgatási bírósági felülvizsgálatai áll rendelkezésre.

Az eljáró hatóságnak a vízbázis-védelem biztosításának érdekében nincs mérlegelési lehetősége semmilyen különbségtételre vagy differenciálásra az egyes ingatlanokat érintő használati korlátozások elrendelésekor. A korlátozások érvényre juttatása jogszabály erejénél fogva kötelező jellegű volt.

Fenti előzmények alapján megállapítottam, hogy a vízbázis vízkészletének védelme érdekében a védőterület kijelölése, majd a kialakítása indokolt és szükséges. A védőterület rendelkező rész szerinti kijelölése megfelelő módon illeszkedik a környezet, természetvédelem és a vízgazdálkodás rendjébe és a tett előírások betartása mellett megfelel a vonatkozó jogszabályok előírásainak is. A vízgazdálkodásról szóló, módosított 1995. évi LVII. Tv. 14. § (2) bekezdése érdekében az ivóvízellátásra szolgáló vizeket a vízkivétel védőidomainak, védőterületének külön jogszabályban meghatározott méretkü kijelölésével és fenntartásával fokozott védelemben és biztonságban kell tartani. Ezért a vízgazdálkodás hatósági jogkör gyakorlásáról szóló, többször módosított 72/1996. (V.22.) Korm. rendelet 9. §. (2) bekezdés b. pontja és a 123/1997./VII.18./Korm. rendelet 1.§./3/ bekezdés alapján az eljárásban szakértőként közreműködött Környezetvédelmi és Vízügyi Igazgatóság 55-296/04. számú szakértői véleményére és a szakhatóságok állásfoglalásaira figyelemmel a védőterület kijelölését elrendeltem, illetőleg a módosított 1995. évi LVII. Tv. 25. §. /3/ bekezdése és a 72/1996. /V.22./ Korm. rendelet 9. §. /3/ bekezdésének megfelelően rendelkeztem az ingatlanokat érintő használati korlátozásokról. A használati korlátozásokat a 123/1997. (VII.18.) Korm. sz. rendelet 13. §-a és 5. sz. melléklete alapján nevesítenem.

A védőterület kialakításával és további fenntartásával kapcsolatos, más hatóságokat érintő megkeresésem a 123/1997. (VII.18.) Korm. sz. rendelet 8. §. (4) bek. f. pontján alapszik.

Az ingatlanokat érintő használati korlátozásokból eredő kártalanítási kötelezettség jogalapja a Ptk. 108. §., a 72/1996. (V.22.) Korm. r. 9. § (5) bekezdése, valamint a 123/1997. (VII.18.) Korm. rendelet 15. és 16. §.

A tulajdonost, illetve az üzemeltetőt terhelő kijelölési, kialakítási költségviselésére vonatkozó rendelkezéseim jogalapja pedig a 123/1997. (VII. 18.) Kormányrendelet 19. §. (1) bek. d.) pontja.

Jelen határozatban rendelkezem arra vonatkozóan, is, hogy az érintett Polgármesterei Hivatalok jelen határozatot a helyben szokásos eljárási rend szerint az átvételtől számított **30 napra tegyék közzemlére (közhírré)** és az erről készült jegyzőkönyvet küldjék meg hatóságomnak. A határozat közzemlére tételének elrendelése a 123/1997. /VII.17./ Korm. számú rendelet 22. §. /4/ bekezdésének előírásai alapján történt.

A hidrogeológiai védőövezetre vonatkozó – határozatom szerinti – jogokat, kötelezettségeket és tilalmakat a **vizikönyvi nyilvántartás** tartalmazza.

A vízikönyvi nyilvántartásba vétel elrendelésének jogalapja a 23/1998. (XI. 6.) KHMV sz. rendelet 10. §. (3-4) bekezdése.

Az eljárás illetéke a kérelem benyújtásának időpontjában 7000.-ft. volt, melyet kérelmező illetékbélyegben lerótt.

Határozatommal szemben a fellebbezési lehetőséget a 2004. évi CXL törvény (Ket.) 98.§ (1) bekezdése alapján biztosítottam, a fellebbezés benyújtásának határidejét a Ket. 99.§ (1) bekezdés alapján határozotam meg.


A fellebbezés illeteke az 1990.évi XCIII.tv. 29.§(4) bekezdése, illetve a mellékletének XIII. 2. a) pontja alapján az alapeljárás összegének kétszerese.

A Ket. 98.§ (4) bek. alapján a szakértő saját jogán önálló fellebbezéssel élhet az elsőfokú határozat rá vonatkozó rendelkezése ellen, azonban a Ket. 98.§ (5) bek. szerint az általa benyújtott fellebbezés nem akadályozza annak, hogy a határozatnak az ügy érdemében hozott része jogerőre emelkedjen.

A határozat jogerőre emelkedéséről az üzemeltető és a vízbázis tulajdonosain külön levélben értesítem.

Jelen határozat hatósági nyilvántartásba vételéről egyidejűleg intézkedtem.

Székesfehérvár. 2006. december 21.



Kapják:

1. Ajka Város Polgármesteri Hivatala 8400 Ajka Szabadság tér 12. tv +védőtérület helyszínrajza
2. Kislőd Község Polgármesteri Hivatala 8446 Kislőd Hősök tere 1. tv +védőtérület helyszínrajza
3. Bakonykarszt ZRT. 8200 Veszprém Pápai u. 41. tv
4. Farkasgyepű Község Onkormányzata 8582 Farkasgyepű Petőfi u. 13. tv +védőtérület helyszínrajza
5. ÁNTSZ Ajka Városi Intézete 8401 Ajka Pf.:15.
6. Veszprém Megyei Növénny- és Talajvédelmi Szolgálat 8229 Csopak Kiszegyi u.13.
7. KÖDU KÖVIZIG 8000 Székesfehérvár Balatoni út 6. tv
8. Irattár

Jogerő után:

9. Bakonykarszt ZRT 8200 Veszprém Pápai u. 41. + terv
10. Polgármesteri Hivatal Ajka Szabadság tér 12.
11. Polgármesteri Hivatal Kislőd Hősök tere 1.
12. Vízikönyvi Okirattár + terv
13. Hatósági Nyilvántartás

3. számú melléklet


Ellátásért felelősök közötti megállapodás az egymáshoz kapcsolódó víziközmű- rendszerek főműveinek víziközmű-fejlesztéséről

A víziközmű-rendszerek tulajdonosai rögzítik, hogy a Vksziv-ben az **Ellátásért felelősre** vonatkozó kötelezettségek teljesítésével kapcsolatban felmerülő indokolt költségeket, az alábbiak szerint viselik:


- a) A kapcsolódó szolgáltatást nyújtó víziközmű-rendszer közösen használt főműveit (továbbiakban főművek) a tulajdonosok közösen definiálják. A főművi vagy on elemek tételes és leltárszerű felsorolása a kiegészített üzemeltetési szerződés mellékletét fogja képezni.
- b) A kapcsolódó szolgáltatást nyújtó víziközmű-rendszer főműveinek fejlesztését, illetve a gördülő fejlesztési tervben a Hivatal által jóváhagyott felújítási és pótlási, valamint beruházási kötelezettségeket (továbbiakban víziközmű-fejlesztés), az érintettek (kapcsolódó szolgáltatást nyújtó és azt igénybe vevő **Ellátásért felelősök**) az igénybevétel arányában, a mindenkor jogszabályok figyelembe vételével kívánják viselni.
- c) Az igénybevétel arányát, a tárgyévvel megelőző öt év összesített vízértékesítésének, illetve a T12-es kút esetében a vízigazgatási engedélyben megadott vízkivételi kontingens figyelembe vételével, egy tízdes jegyre kerékített százalékos megállapítással kell a tulajdonosok között felosztani. A felosztás mindig csak a tárgyévire vonatkozik. A százalékos felosztást a **Víziközmű-szolgáltató** végzi és azt minden év március 20-ig az érintettek felé közli.

A víziközmű-rendszerek tulajdonosai kijelentik, hogy az egyes **Ellátásért felelősök** közigazgatási területén lévő felhasználási helyeket ellátó víziközmű-fejlesztéséről kizárólag az érintett **Ellátásért felelős** gondoskodik.


.....
Ajka Önkormányzata



.....
Magyarpolány Önkormányzata



.....
Kislőd Önkormányzata



**Ajka (Ajkarendek, Bakonygyepes, Padragkút), Kislőd, Magyarpolány
kistérségi vízmű-rendszer**

**egy-máshoz kapcsolódó víziközmű-rendszerreire vonatkozó
főművek bemutatása**

Vizbázis: T-12. sz. kút

Vízátároló: 10000 m³ - es vb. medence

Átemelő berendezés: Erőművi csőtartályos átemelő 2x2 db

Vízátvételi pontok: Magyarpolány 1500 m³ -es medence átadó akna (vízmérő),
Ajka, 10000 m³ -es medence előtti vízmérőhely,
Padragkút, DRV Zrt. nyomásfokozó utáni vízmérőhely

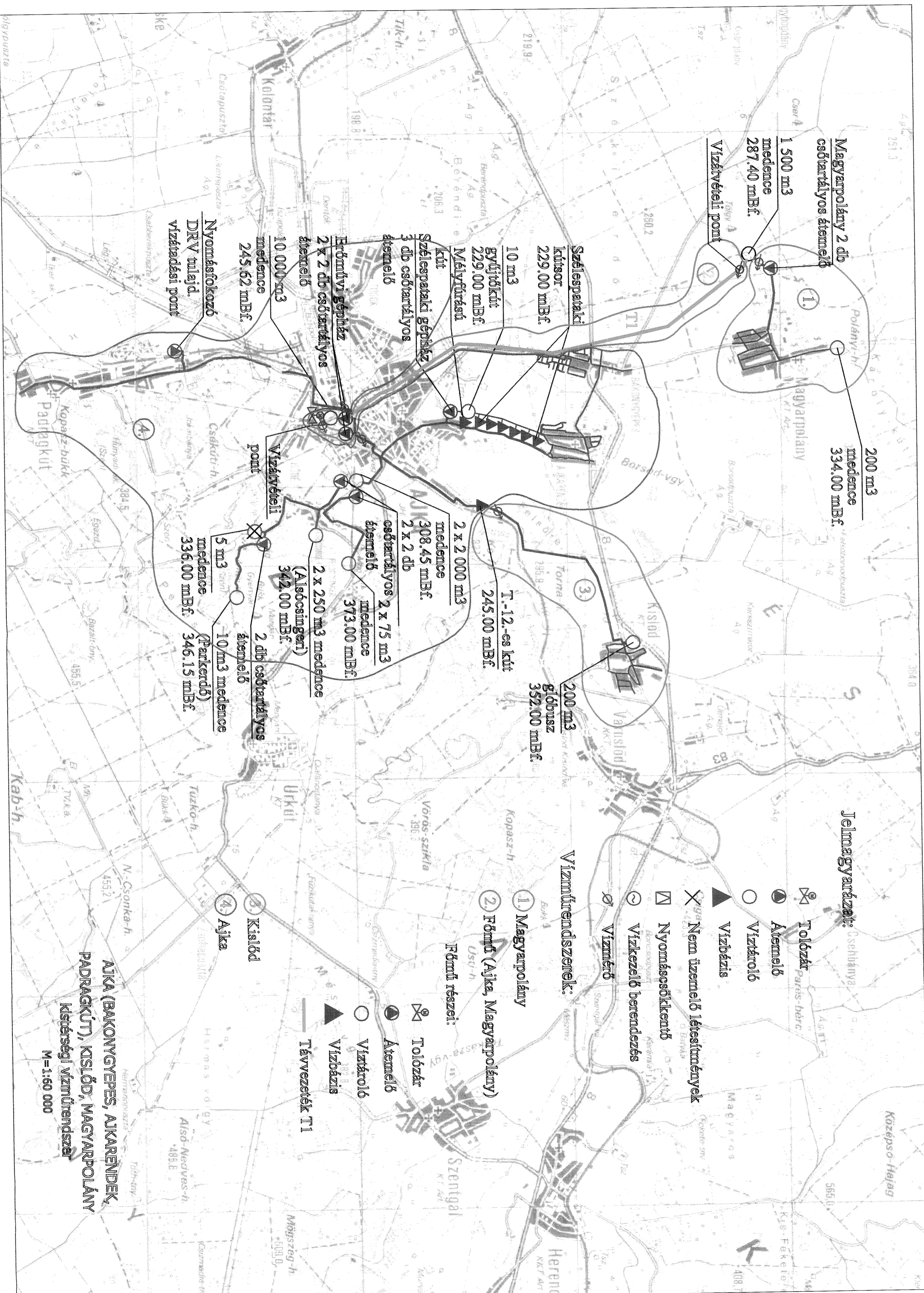
Távvezeték: T1 (8500 m)

Víziközmű-rendszerek közötti vízátadási pontok meghatározása

Ajka-Magyarpolány ivóvíz távvezeték víziközmű-rendszer és Ajka ivóvízellátó víziközmű-rendszer között az 10000 m³-es vasbeton medence zártkamrájában beépített vízmérőhely.

Ajka-Magyarpolány ivóvíz távvezeték víziközmű-rendszer és Magyarpolány ivóvízellátó víziközmű-rendszer között az 1500 m³-es vasbeton medence zártkamrájában beépített vízmérőhely.

Ajka ivóvízellátó víziközmű-rendszer a Kislőd ivóvízellátó víziközmű-rendszer között a T-12 sz. kútnál a Kislőd vízbetápláló nyomóvezetékére beépített vízmérőhely.



Magyarapolány 2 db
csőtartályos áttemelő
medence
1 500 m³
287.40 mBf.
Vízátvételi pont

1.

200 m³
medence
334.00 mBf.

Szélesparтаки
kútisor
229.00 mBf.

10 m³
gyűjtőkút
229.00 mBf.

Mélyfűrésű
kút
229.00 mBf.

Szélesparтаки gépház
3 db csőtartályos
áttemelő

Erdőmúvi gépház
2 x 2 db csőtartályos
áttemelő

10 000 m³
medence
245.62 mBf.

Nyomásfokozó
DRV tulajd.
vízátadási pont

T.-12-es kút
245.00 mBf.

2 x 2 000 m³
medence
308.45 mBf.

2 x 2 db
csőtartályos 2 x 75 m³
áttemelő

medence
373.00 mBf.

2 x 250 m³ medence
(Alsócsingeni)
342.00 mBf.

Vízátvételi
pont

5 m³
medence
336.00 mBf.

10 m³ medence
(Parkerdő)
346.15 mBf.

2 db csőtartályos
áttemelő

Jelmagyarázat:

- ⊗ Tolózár
- Áttemelő
- Vízátroló
- ▲ Vízbázis
- ✕ Nem üzemelő létesítmények
- ▣ Nyomáscsökkentő
- ⊖ Vízkezelő berendezés
- ∅ Víz mérő

Vízműrendszerek:

- 1 Magyarapolány
- 2 Főmű (Ajka, Magyarapolány)

Főmű részei:

- ⊗ Tolózár
- Áttemelő
- Vízátroló
- ▲ Vízbázis
- Távvezeték TT1

AJKA (BAKONYGYEPES, AJKARENDEK,
PADRÁGKÚT), KISLŐD, MAGYARPOLÁNY
kistérségi vízműrendszer

M=1:60 000

Ajka (Bakonygyepes, Ajkarendek, Padragkút), Kislőd, Magyarpolány kistérségi vízműrendszer igénybevételi mátrix

Víziközmű-rendszer igénybevételi mátrix							
Főművek	EF igénybevétele a VR-en belül (%-ban)						
	1. VR	2. VR		3. VR		4. VR	
	Magyarpolány	Magyarpolány	Ajka	Kislőd		Ajka	Kislőd
2007.-2011. évi ért. vízmennyiség m ³	194 113,6	194 113,6	6 876 839,6		Vízjogi üzemeltetési engedély szerinti megosztás (m ³ /d)	400,0	130,0
10.000 m ³ -es medence	Csak saját víziközmű van	2,7	97,3	Csak saját víziközmű van			
Erőművi gépház 2x2 db csőtartályos átemelő		2,7	97,3				
T1		2,7	97,3				
T-12-es kút						75,5	24,5

EF- ellátásért felelős
VR-víziközmű rendszer

Nyilatkozat

Alulírott, BAKONYKARSZT Víz- és Csatornamű Zártkörűen Működő Részvénytársaság (székhely: 8200 Veszprém, Pápai u. 41., cégjegyzékszám: Cg. 19-10-500133), képviselétében: Kugler Gyula vezérigazgató kijelentem, hogy a BAKONYKARSZT Zrt. a nemzeti vagyomról szóló törvény 3. § (1) bekezdés a) pontja és (4) bekezdése alapján átlátható szervezet, melyben az önkormányzatok együttesen 100% részesedéssel rendelkeznek. Kijelentem továbbá, hogy a Vksztv. 16. § (6) bekezdése alapján vagyongazdálkodási, továbbá bérleti-tüzemeltetési szerződés megkötésére jogosult víziközmű szolgáltató társaság, mert a Vksztv. 16. § (6) bekezdés a) pontja szerint települési önkormányzatok közös tulajdonában áll.

Veszprém, 2012. december 5.

BAKONYKARSZT VÍZ- ÉS CSATORNAMŰ ZRT.
8200 VESZPRÉM, PÁPAI U. 41.



Bakonykarszt Víz- és Csatornamű Zrt.
képviselétében:
Kugler Gyula
vezérigazgató